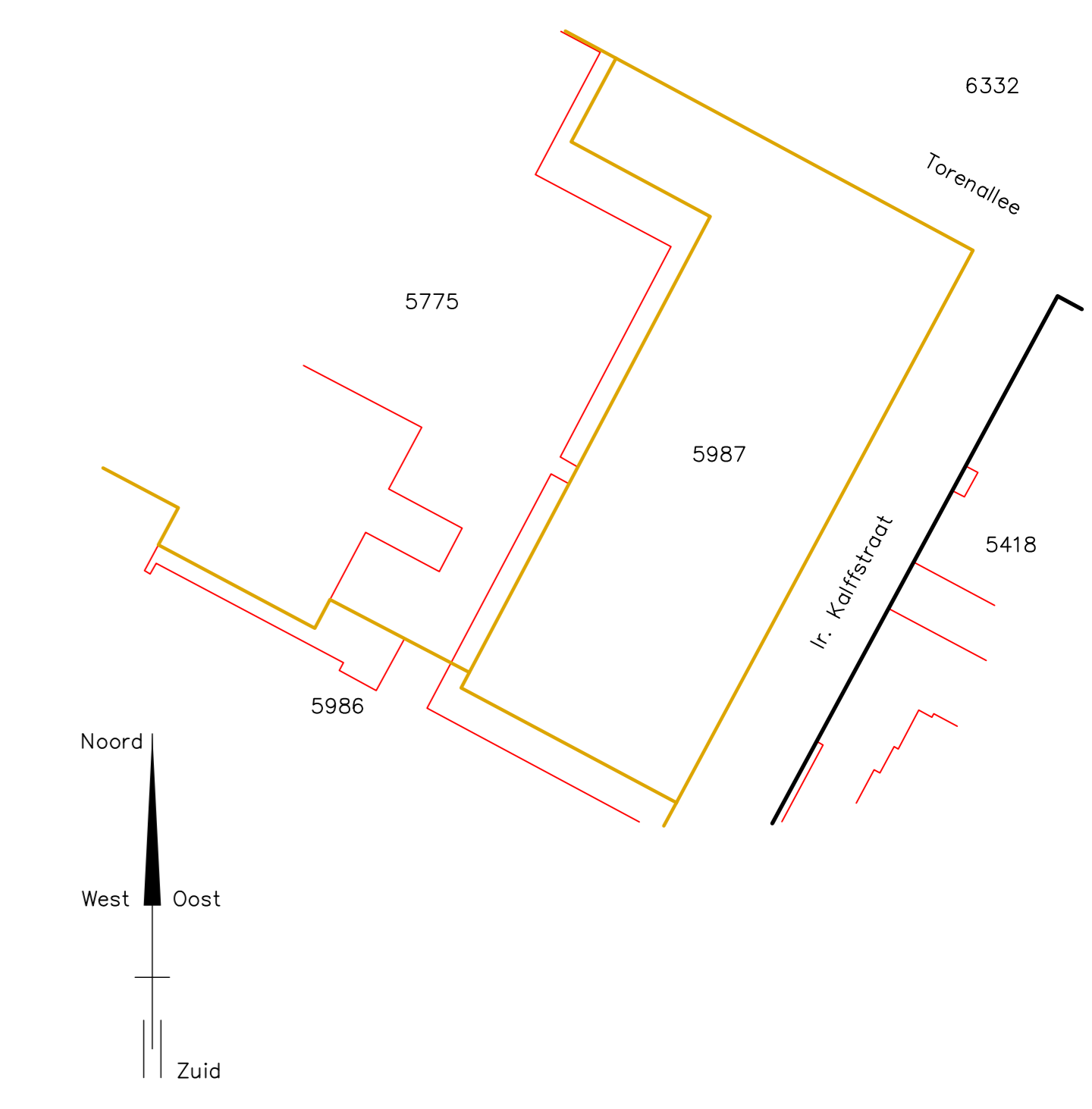
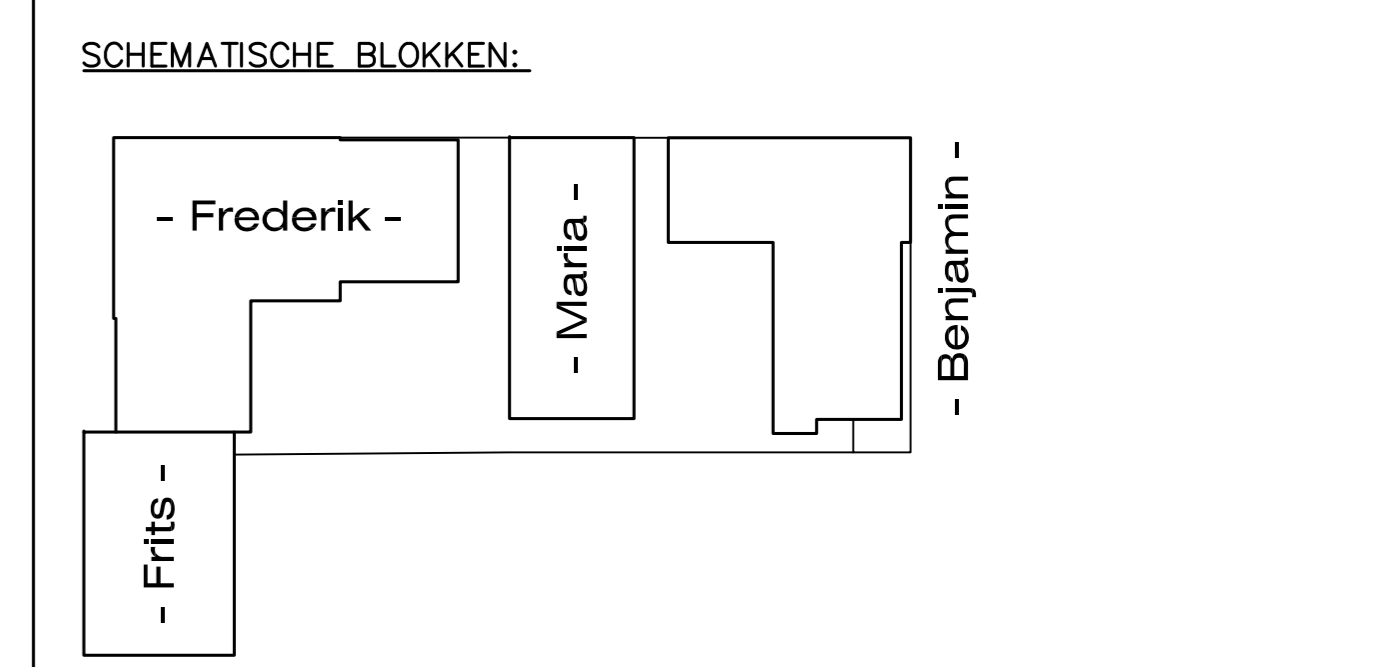


RENOVOOL:
 traph. = trappenhuis
 mk = meterkast
 wk = werkruimte
 buitenr. = buitenruimte
 b. = berging
 GEM. = gemeenschappelijk

(GEM.) = gemeenschappelijk
 (in de hoofdspitsing)

De constructie is schematisch weergegeven en alleen de wijzende en/of grotere constructie is (indien mogelijk in verband met de eisen van het Kadaster) getekend.



Kadastrale gemeente : Strijp
 Sectie : C
 Perceel : 5987

Kadastrale situatie
 Schaal 1:1000

12345 = perceelnummer
 25 = huisnummer
 — = vastgestelde kadastrale grens
 — = voorlopige kadastrale grens
 — = administratieve kadastrale grens
 — = bebouwing

Vorgenomen ondersplitsing in 95 appartementsrechten van het appartementsrecht:

Gemeente : Strijp
 Sectie : C
 Nummer(s) :-A5

Kenmerk : 30294-OS-A5
 Project:
 S-West te Eindhoven

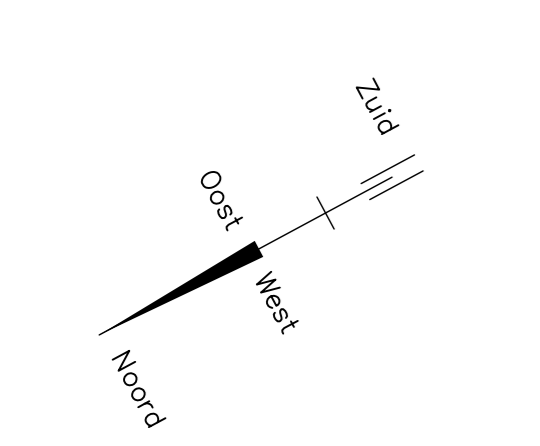
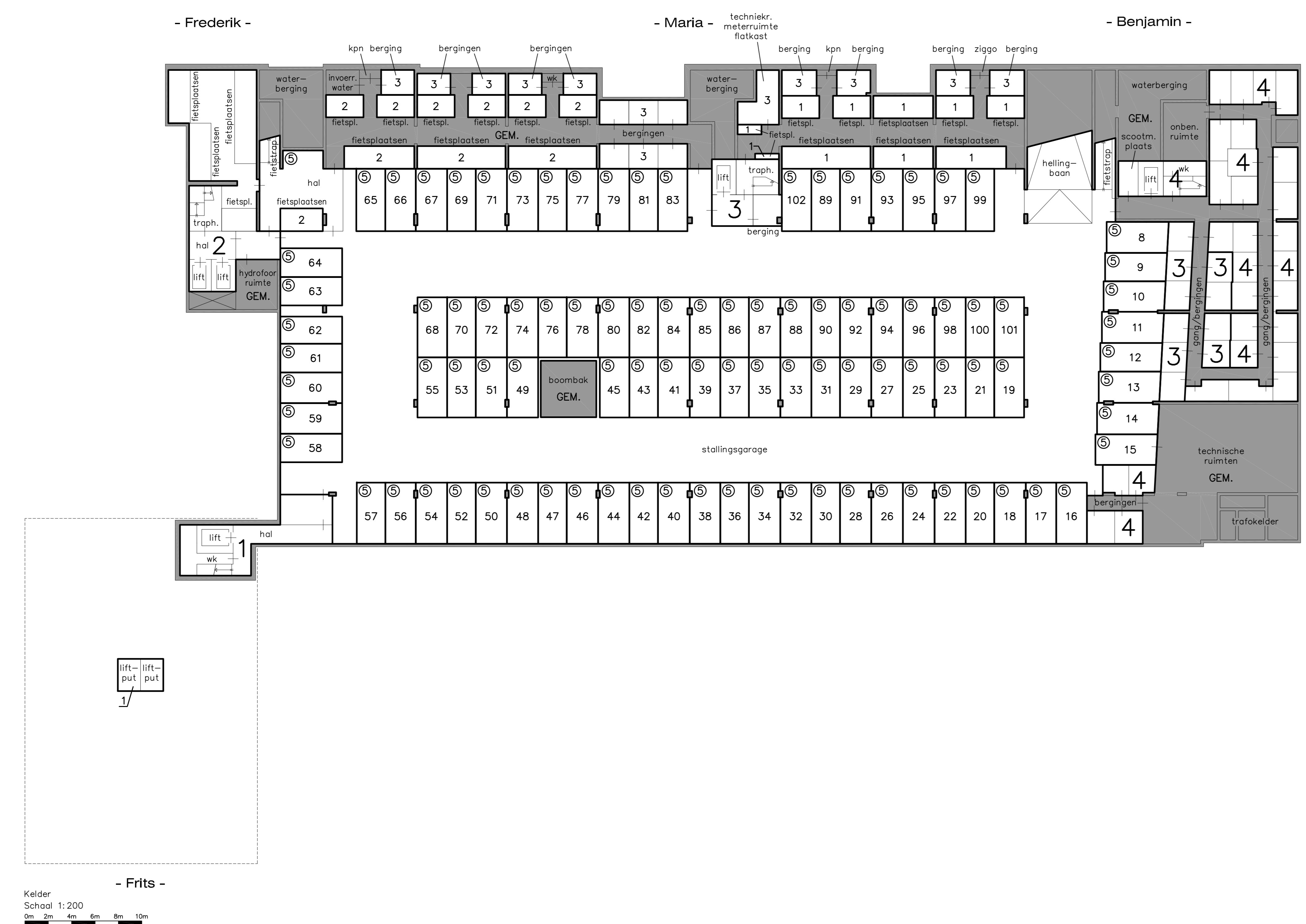
Ondersplitsingstekening stallingsgarage Blad 1 van 6

Kelder

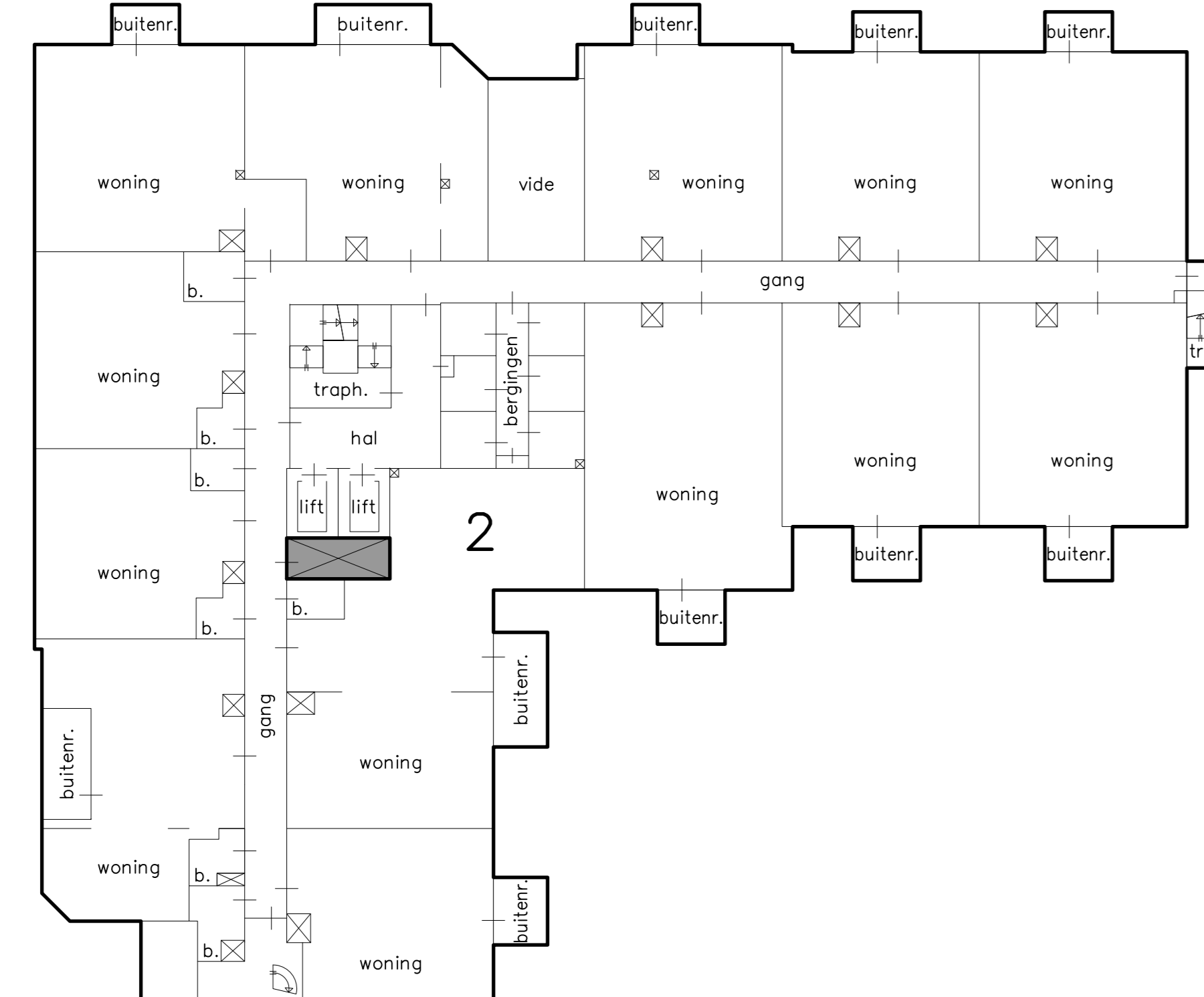
Opdrachtgever : MRP Development te Amsterdam

Projectnr. : 30294 Datum : 05-05-2019
 Schaal : 1:2000 / 1:1000 Wjz. A : 08-05-2019
 Getekend : MS
 Formaat : 1189x841
 File : 30294-01.dwg

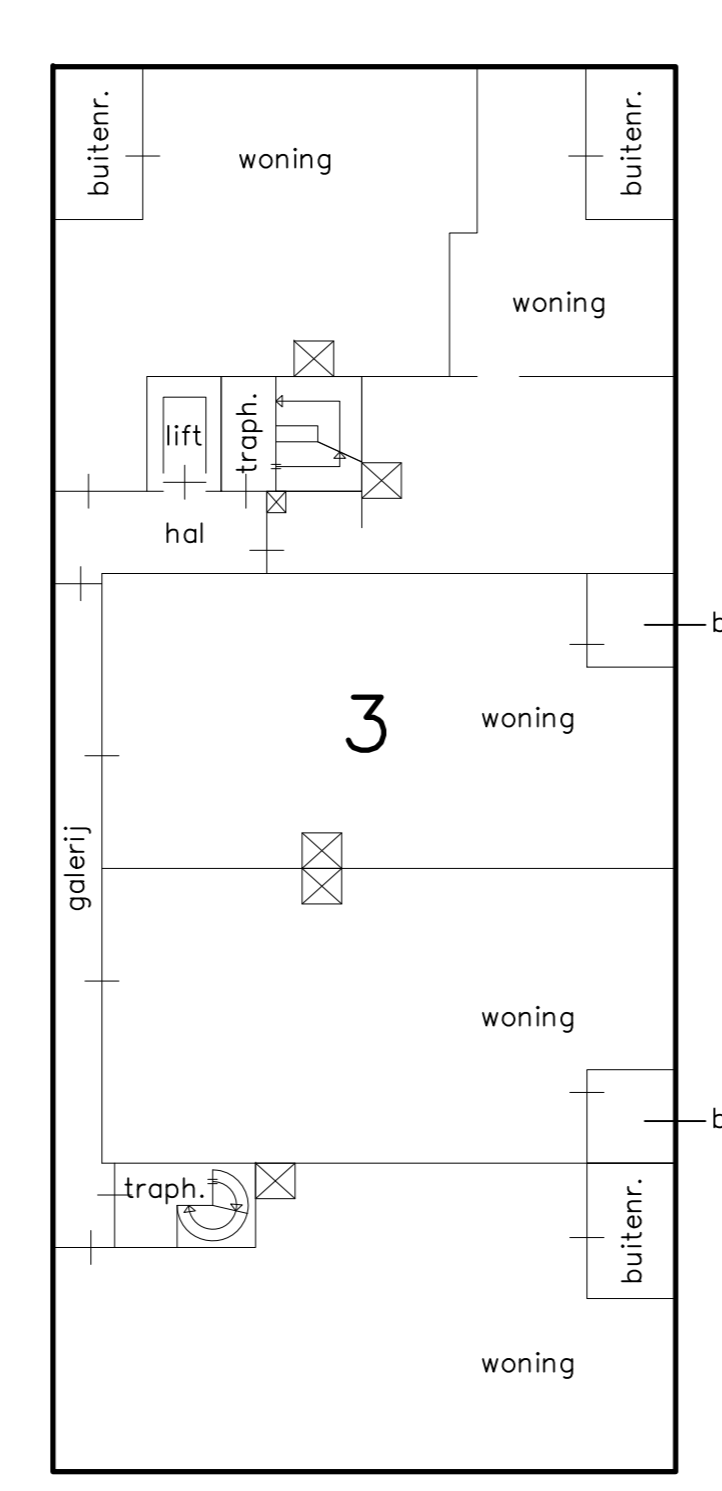
schoonewil advies
 splitsingstekeningen - advies



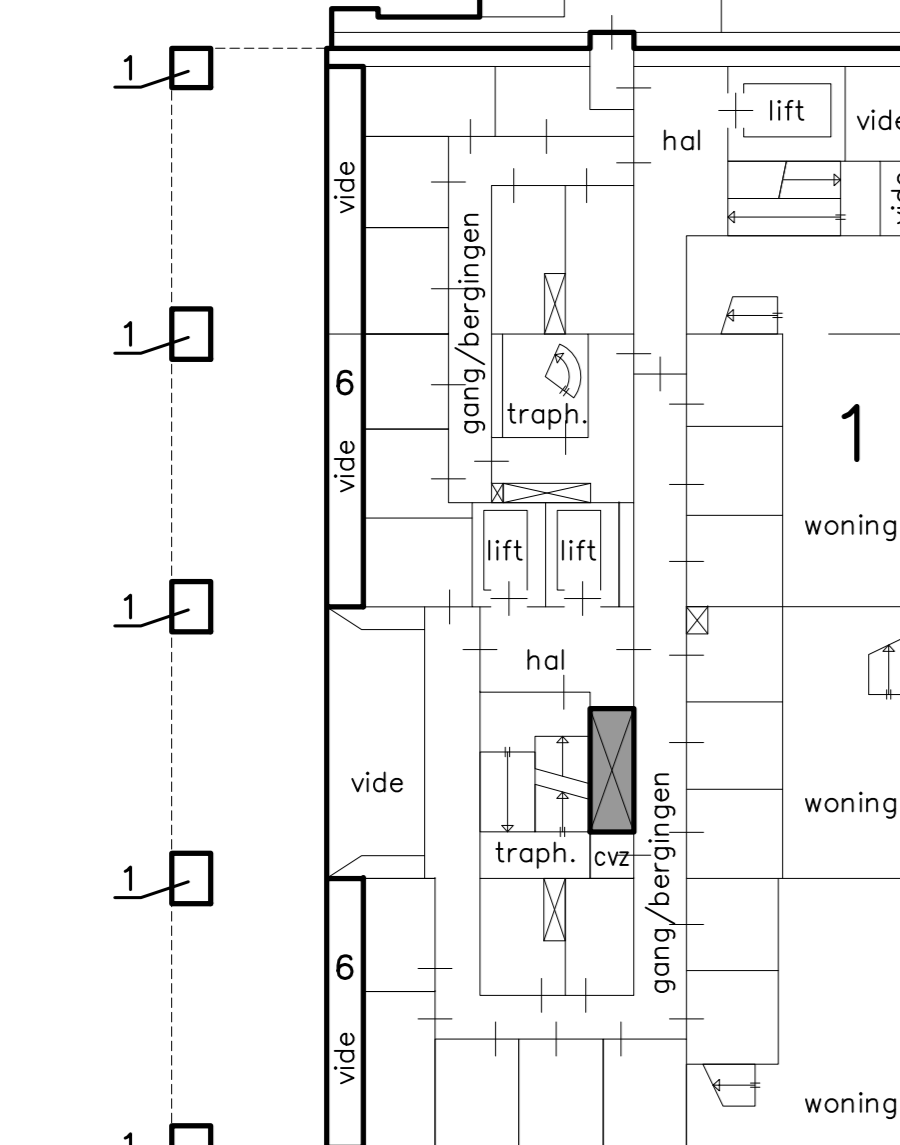
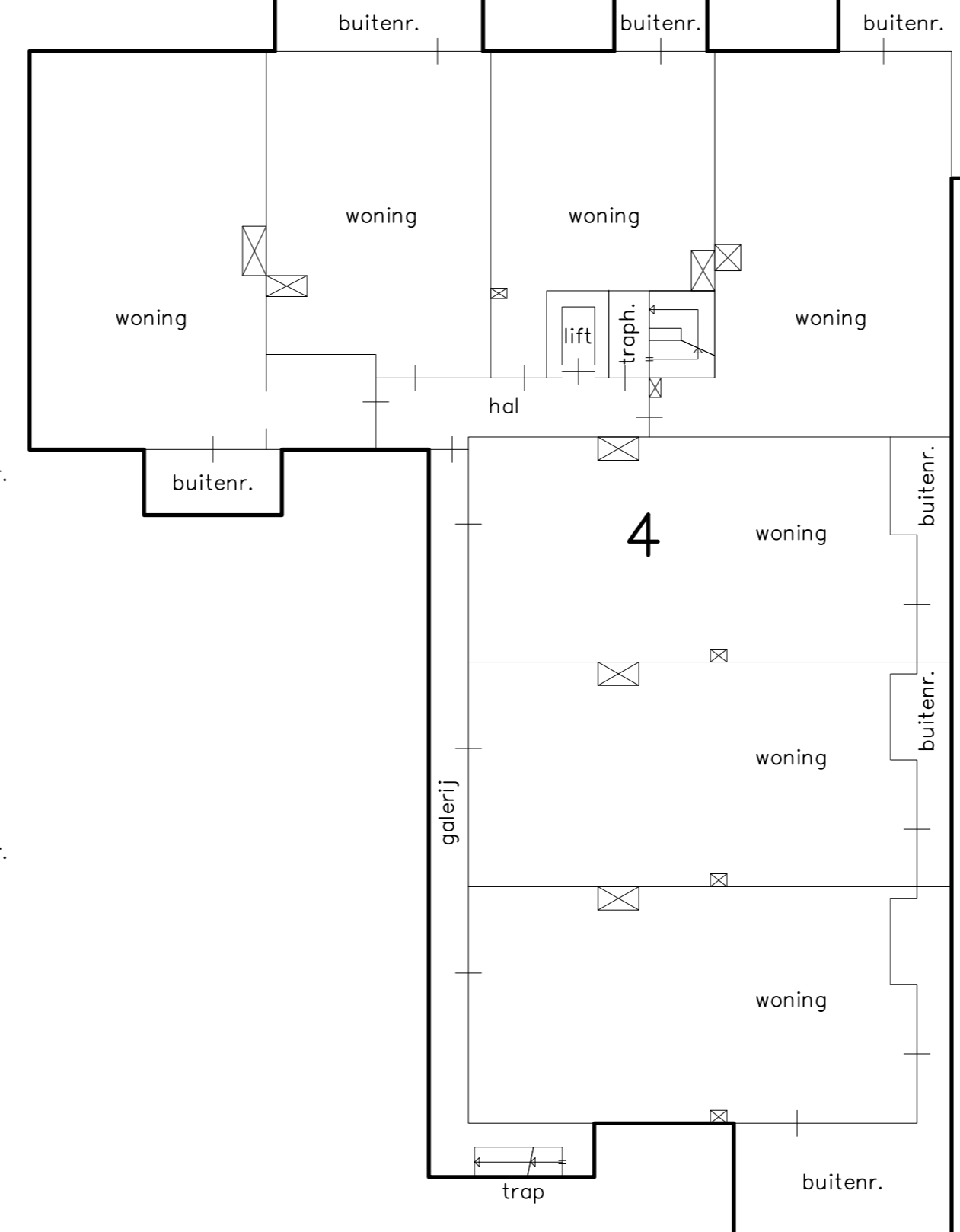
- Frederik -



- Maria -

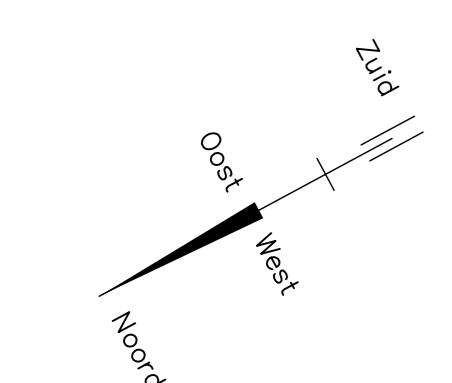


- Benjamin -

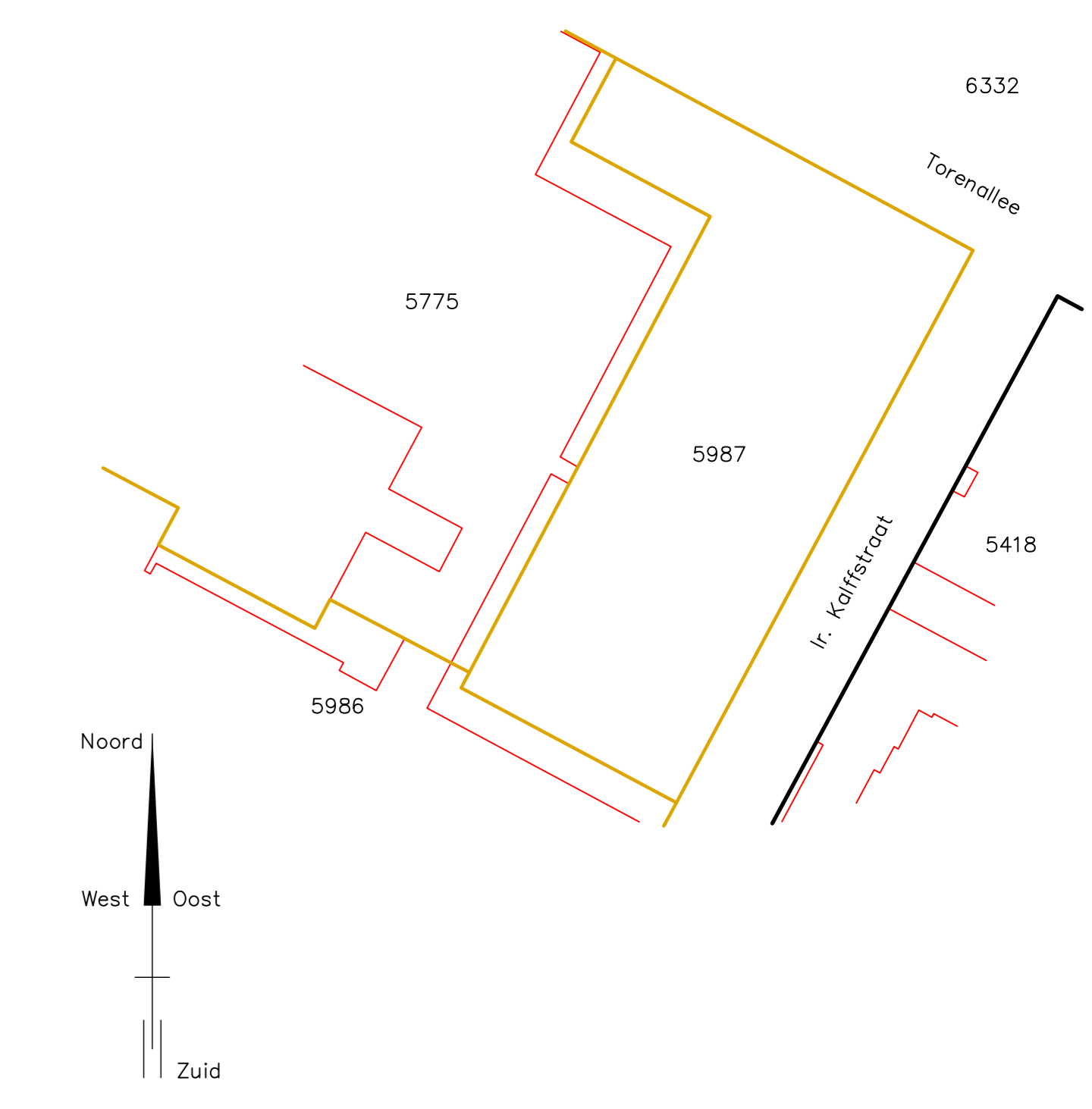
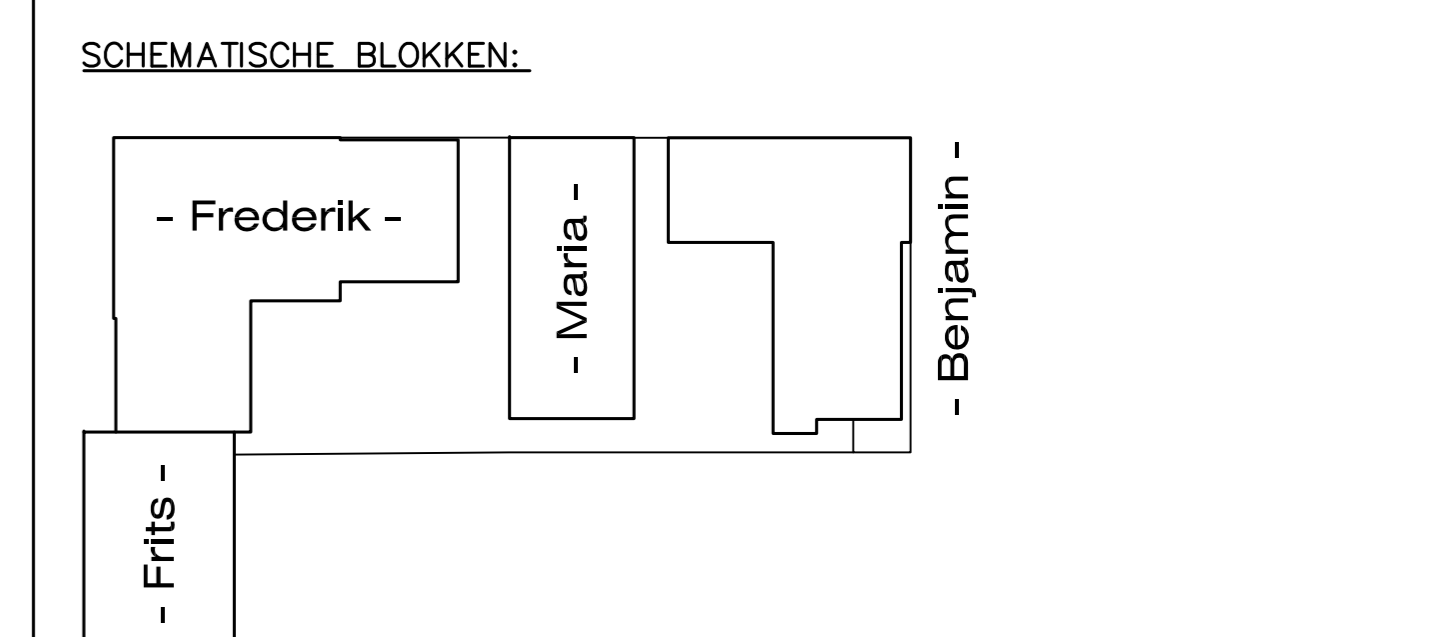


- Frits -

1e verdieping
Schaal 1:200
0m 2m 4m 6m 8m 10m



- RENVOL:**
- traph. = trappenhuis
 - mk = meterkast
 - wk = werkkast
 - buitenr. = buitenruimte
 - b. = berging
 - GEM. = gemeenschappelijk
- (GEM.) = gemeenschappelijk (in de hoofdspijtsing)
- De constructie is schematisch weergegeven en alleen de vrijstaande en/of grotere constructie is (indien mogelijk in verband met de eisen van het Kadaster) getekend.



Kadastrale gemeente : Strijp
Sectie : C
Perceel : 5987

Kadastrale situatie
Schaal 1:1000
0m 10m 20m 30m 40m 50m

- 12345 = perceelnummer
- 25 = huisnummer
- = vastgestelde kadastrale grens
- = voorlopige kadastrale grens
- = administratieve kadastrale grens
- = bebouwing

Voorgenomen ondersplitsing in 95 appartementsrechten van het appartementsrecht:

Gemeente : Strijp
Sectie : C
Nummers(s) :-A5

Kenmerk : 30294-OS-A5
Project: S-West te Eindhoven

Ondersplitsingstekening stallingsgarage Blad 2 van 6
Begane grond en 1e verdieping

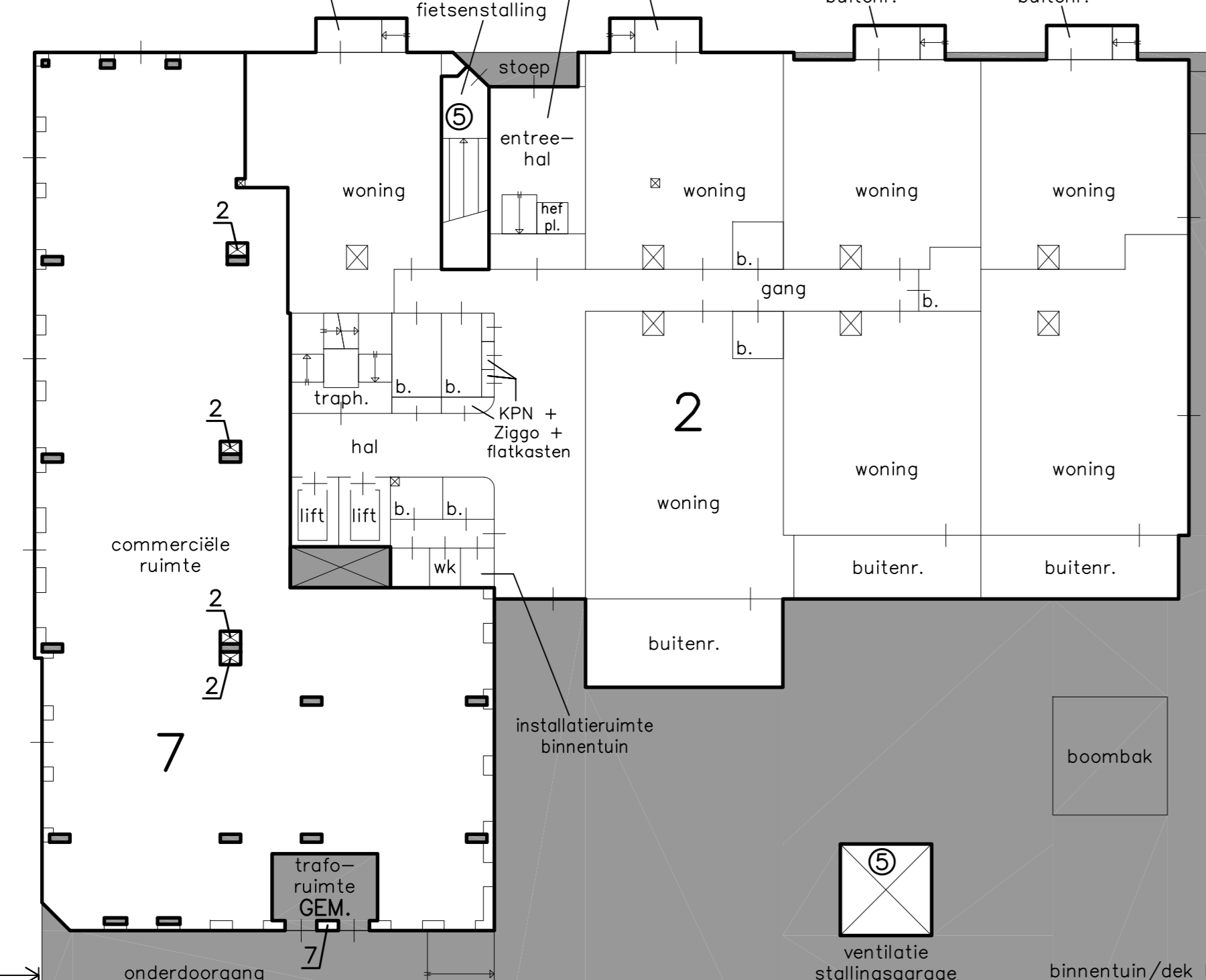
Opdrachtgever : MRP Development te Amsterdam

schoonewil advies
splittingstekeningen - advies

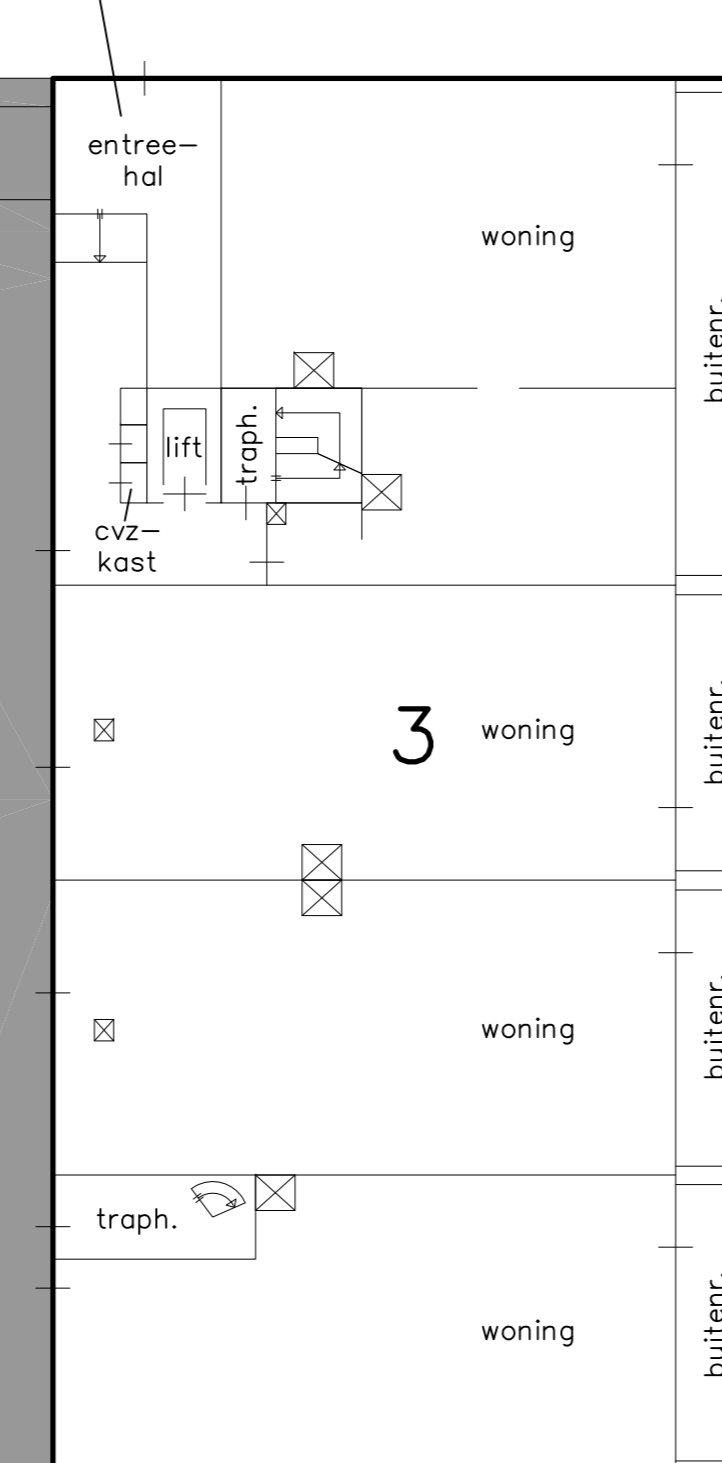
Projectnr. : 30294
Schaal : 1:200 / 1:1000
Getekend : MS
Formaat : 1189x841
File : 30294-01.dwg

Datum : 05-05-2019
Wijz. A : 08-05-2019

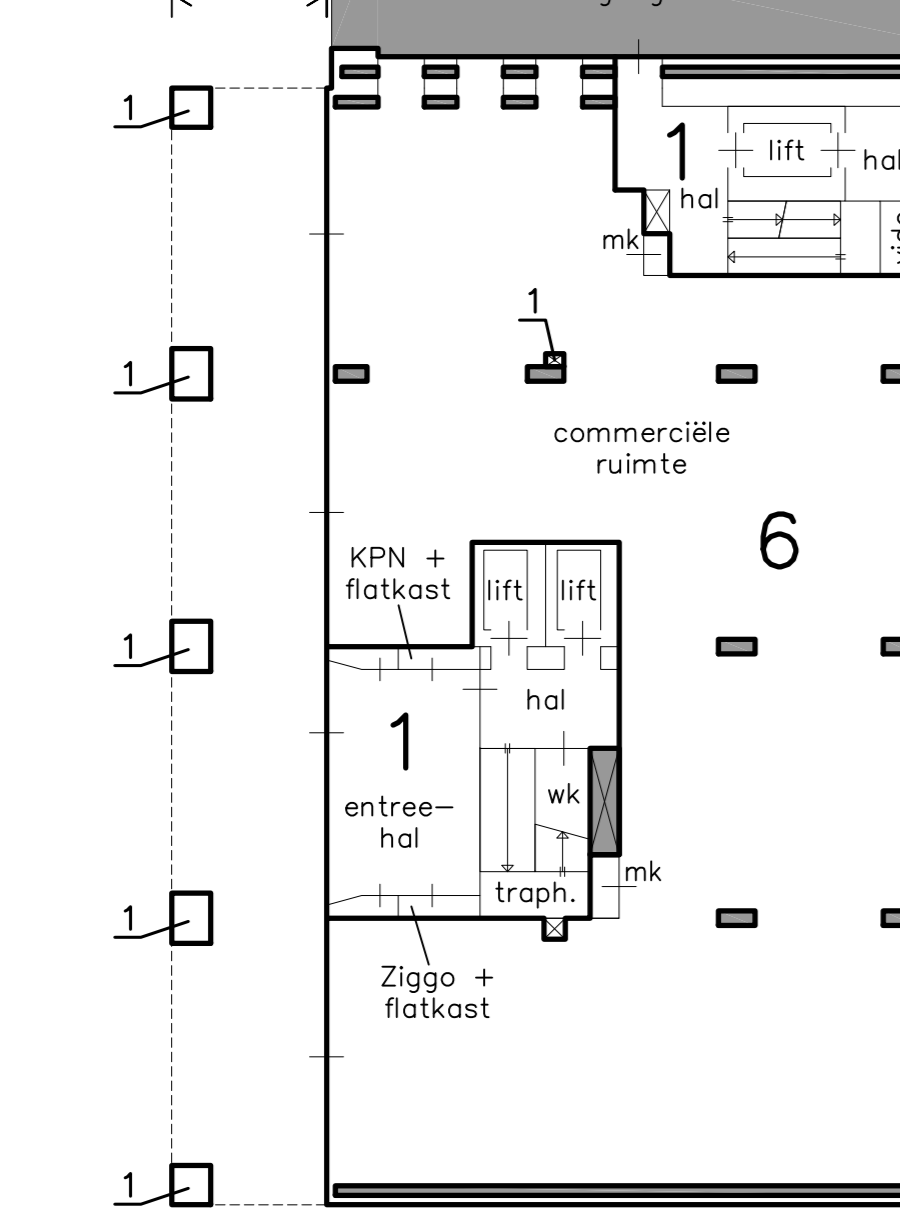
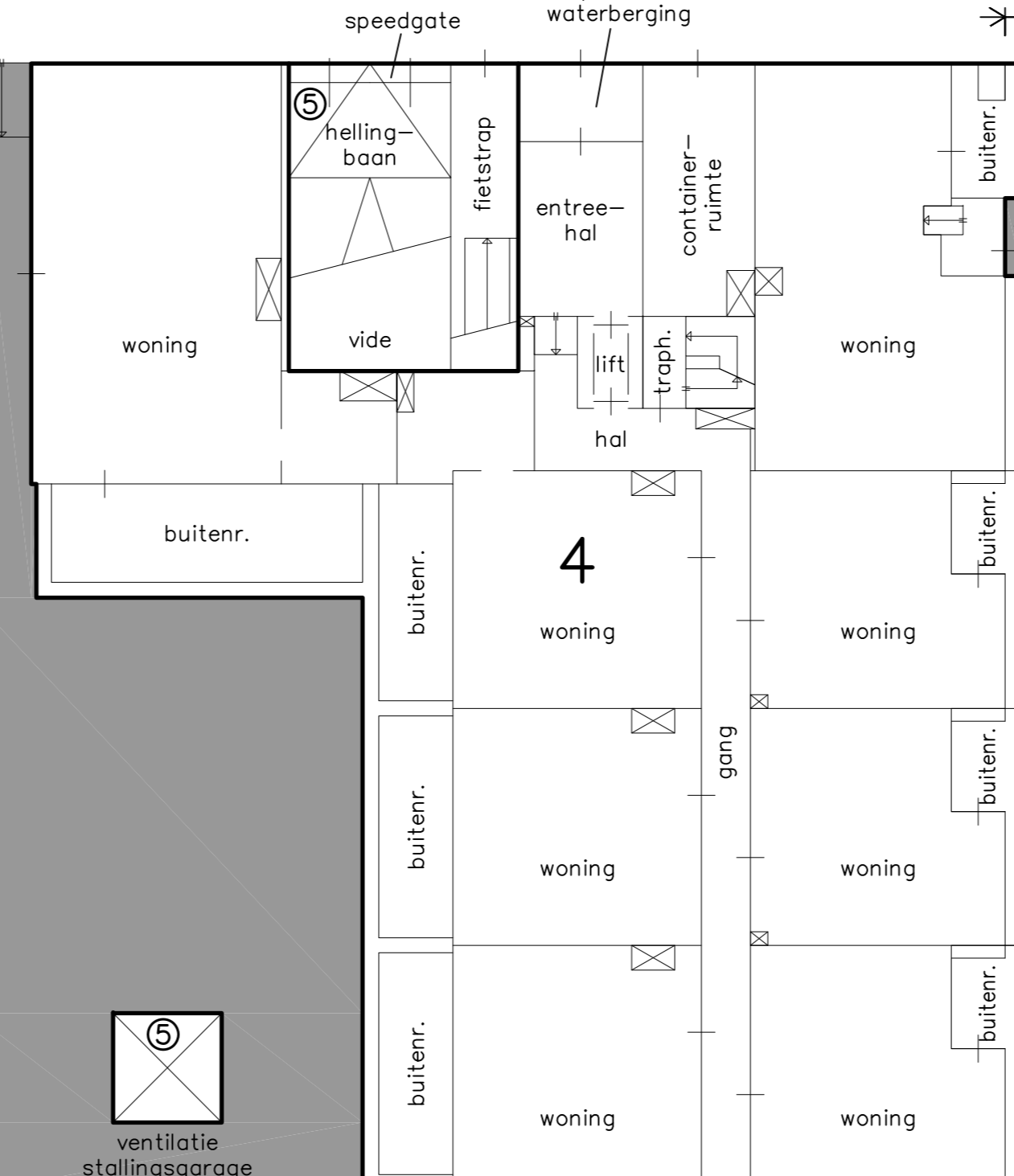
- Frederik -



- Maria -

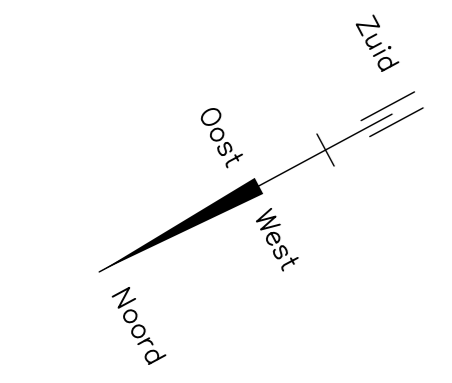


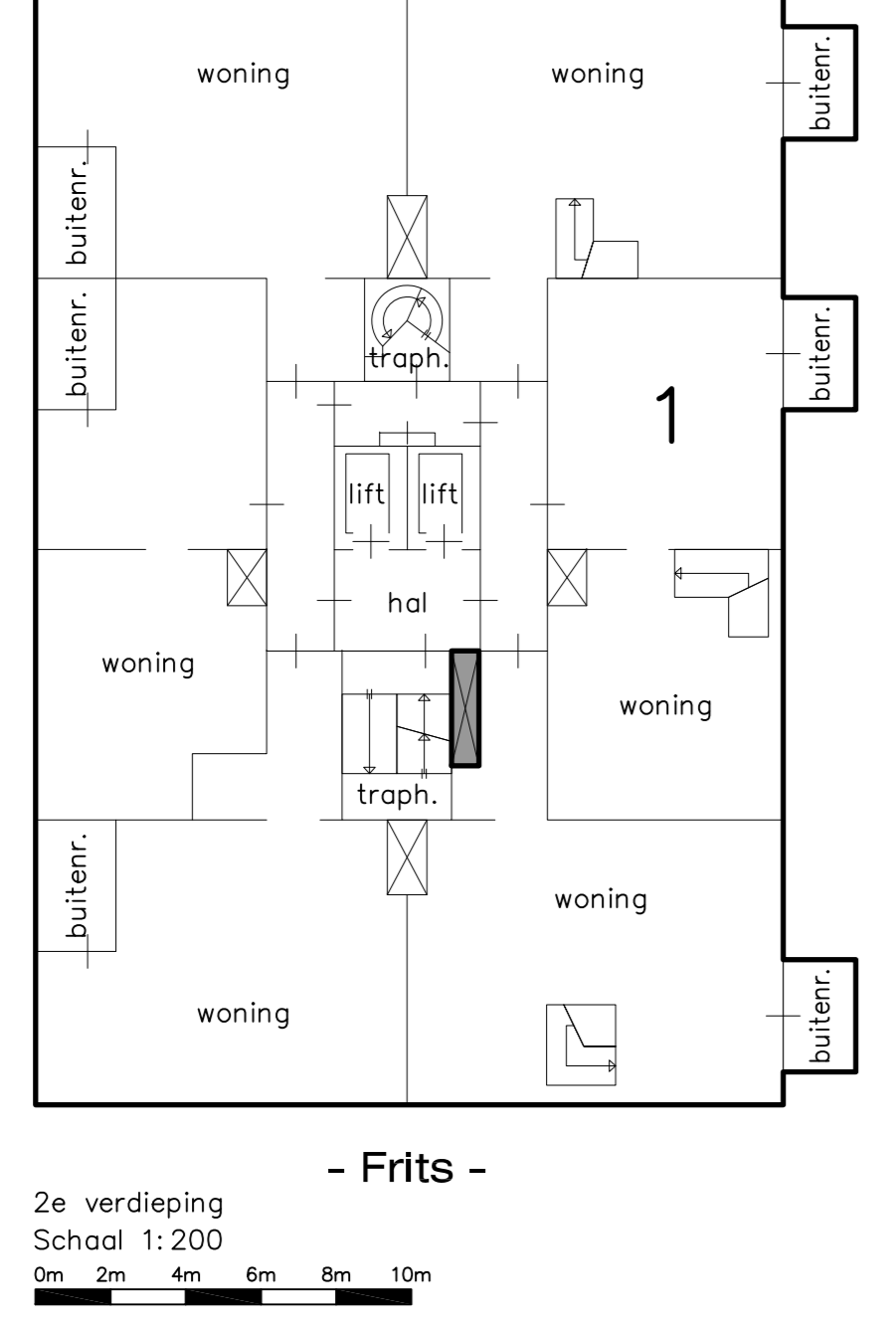
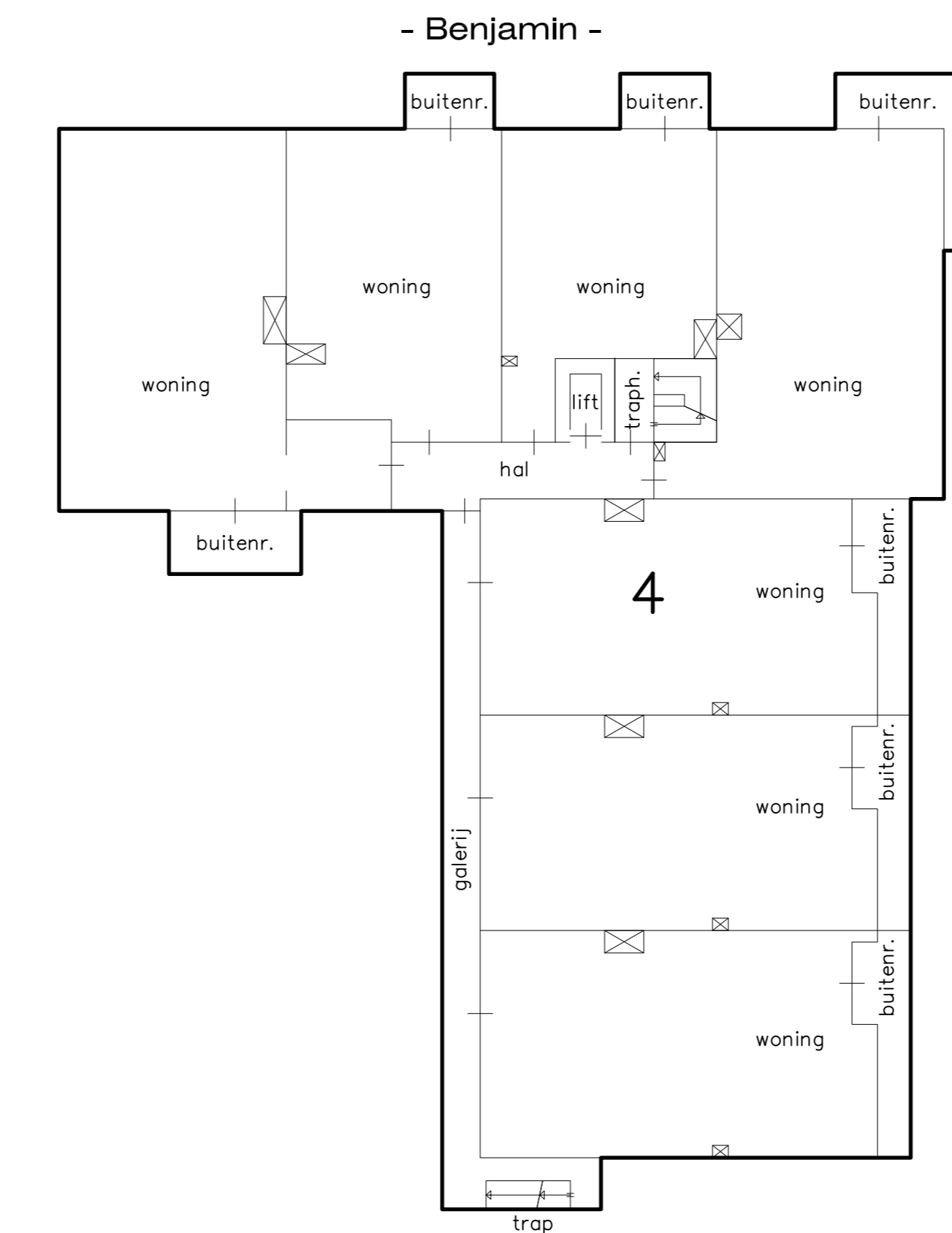
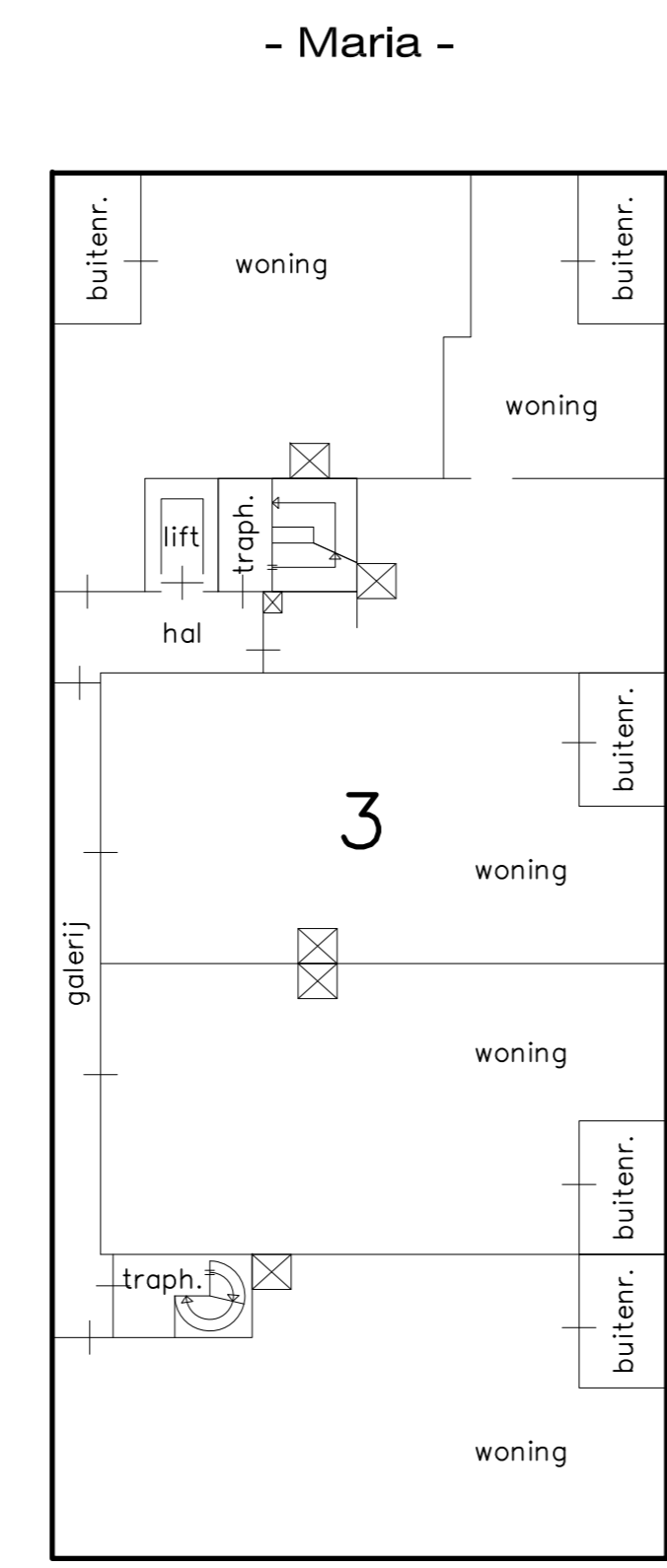
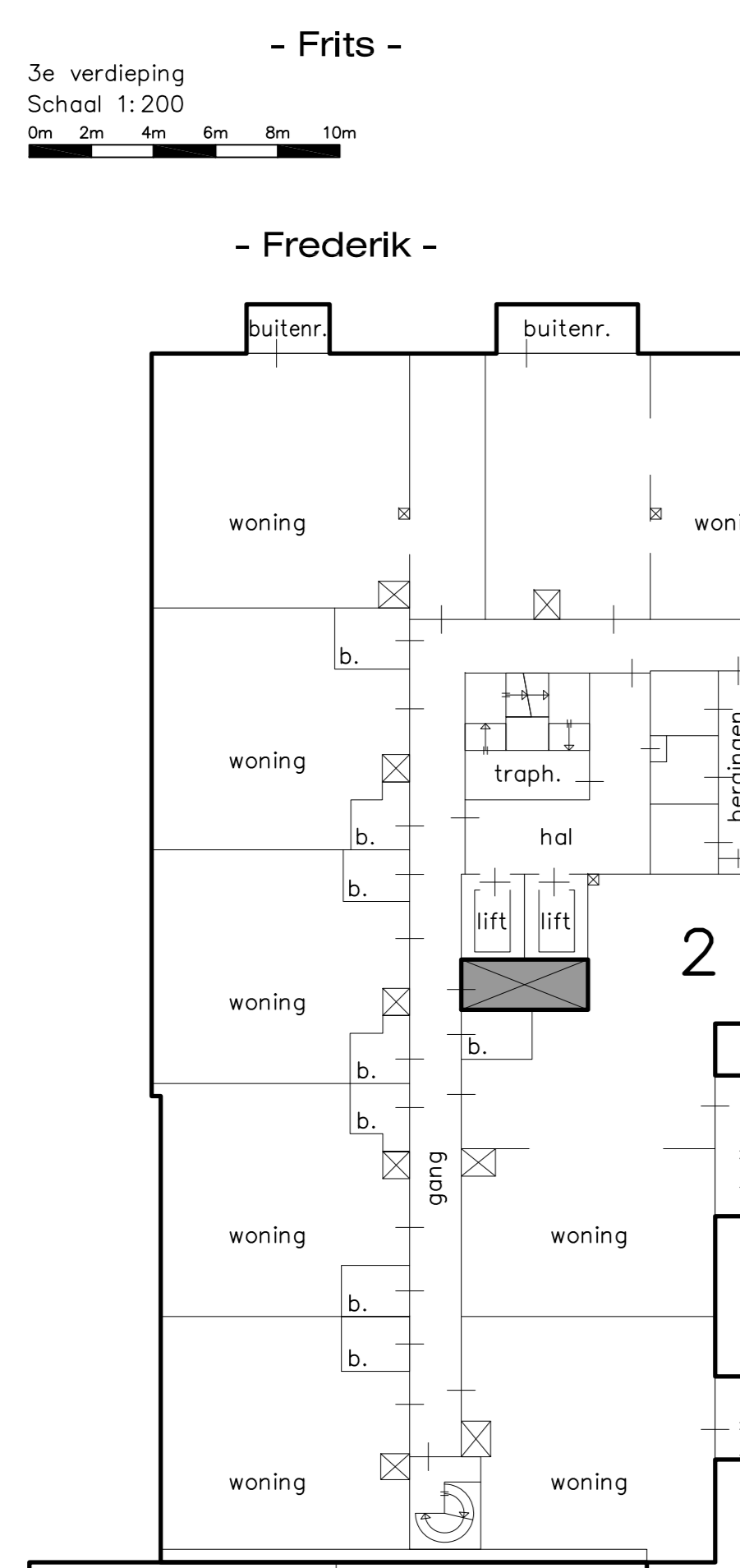
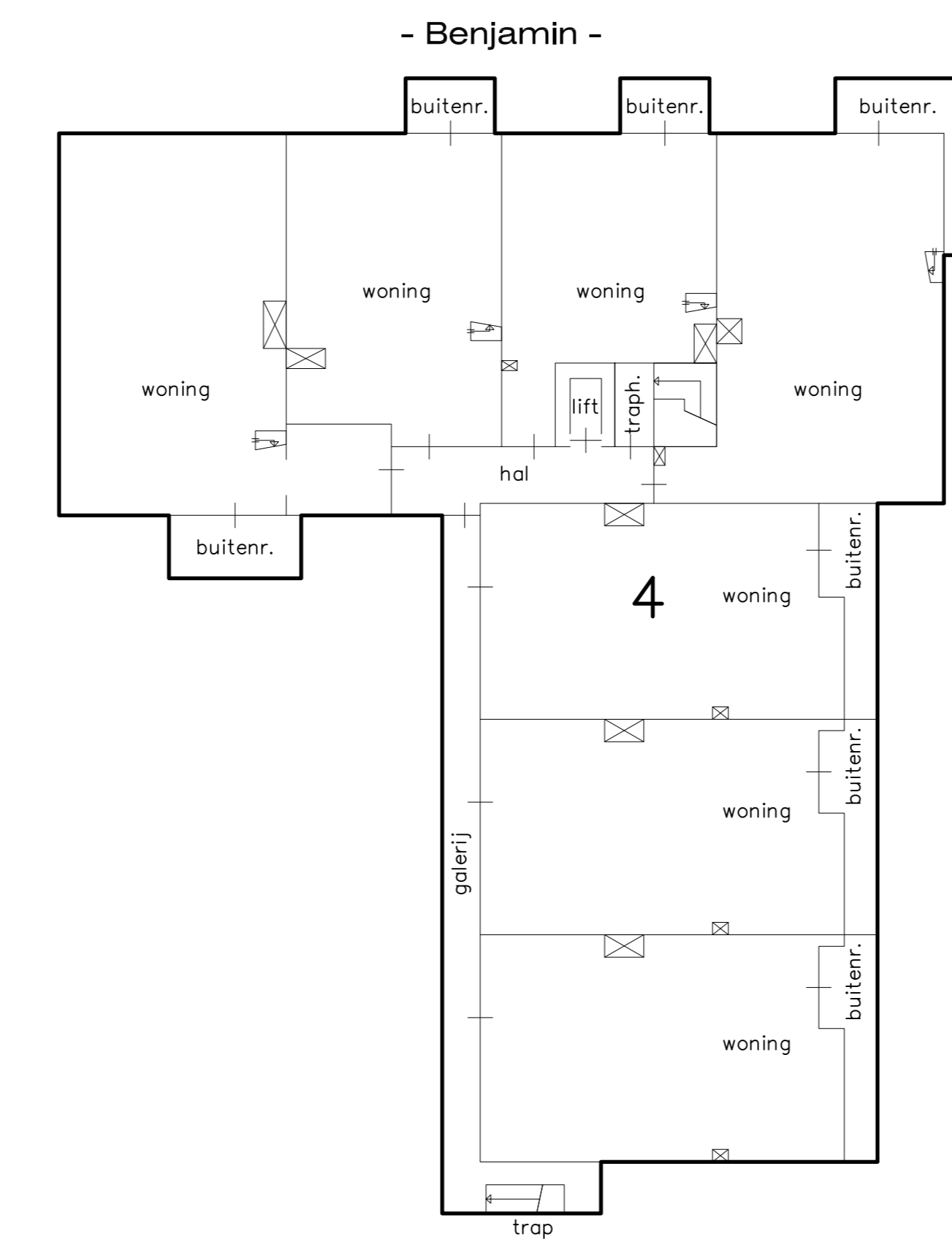
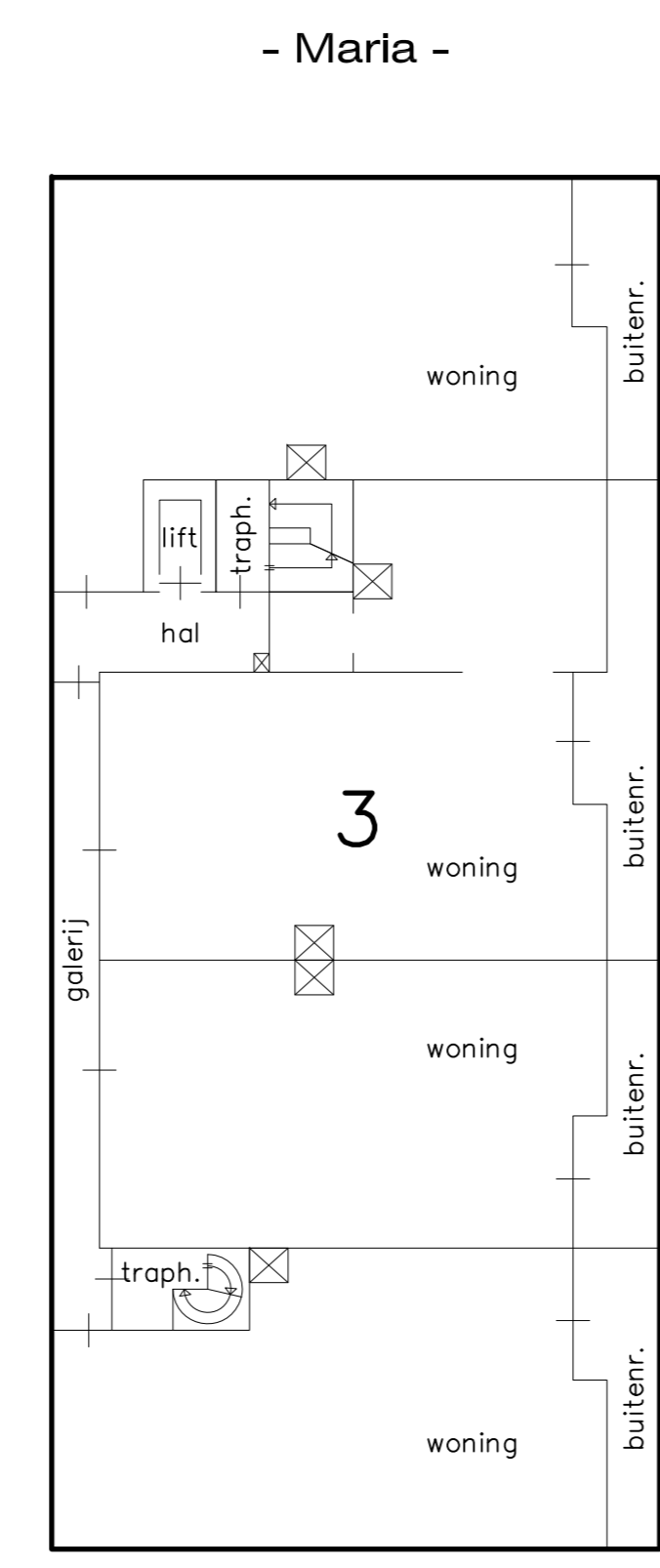
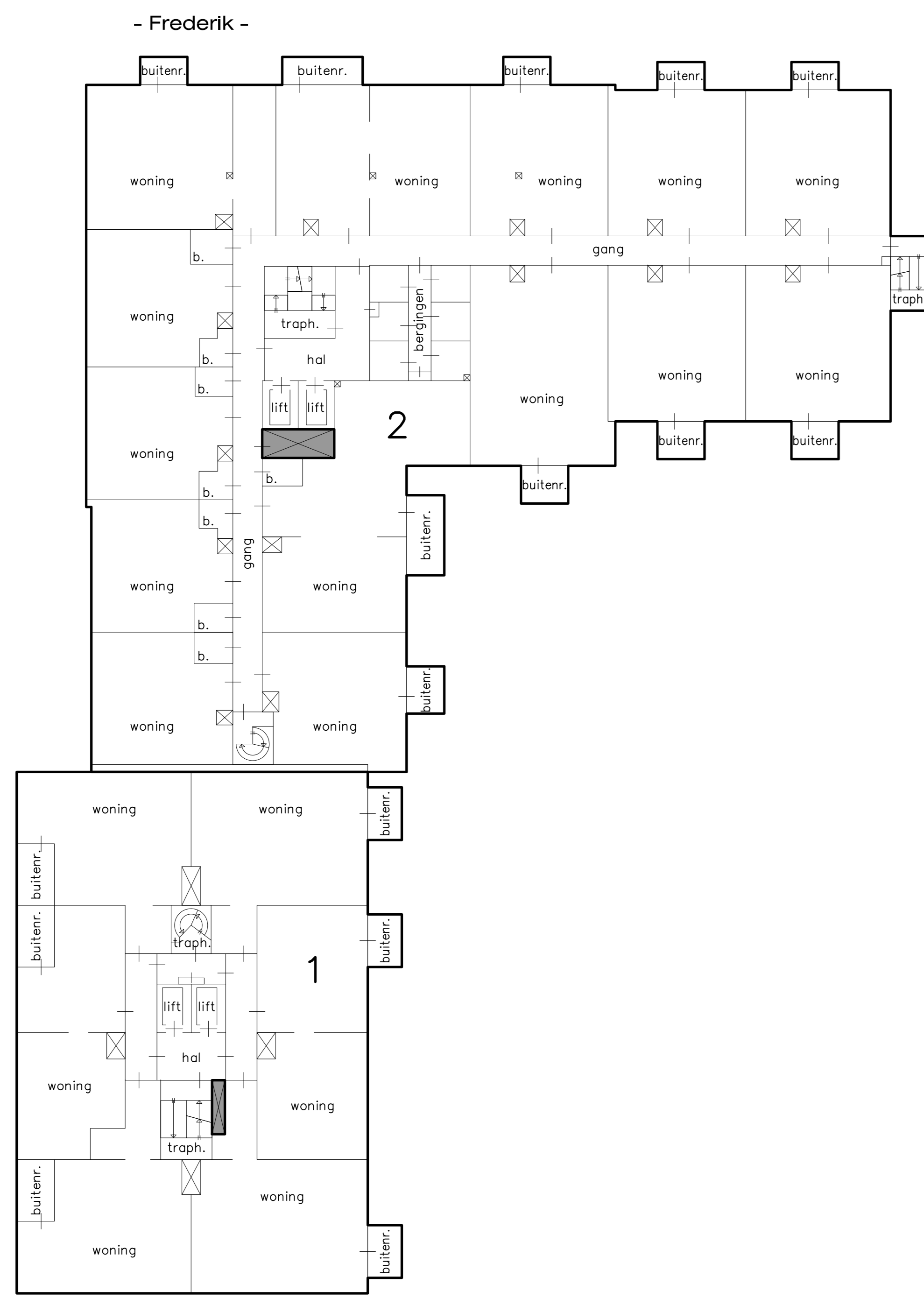
- Benjamin -



- Frits -

Begane grond
Schaal 1:200
0m 2m 4m 6m 8m 10m



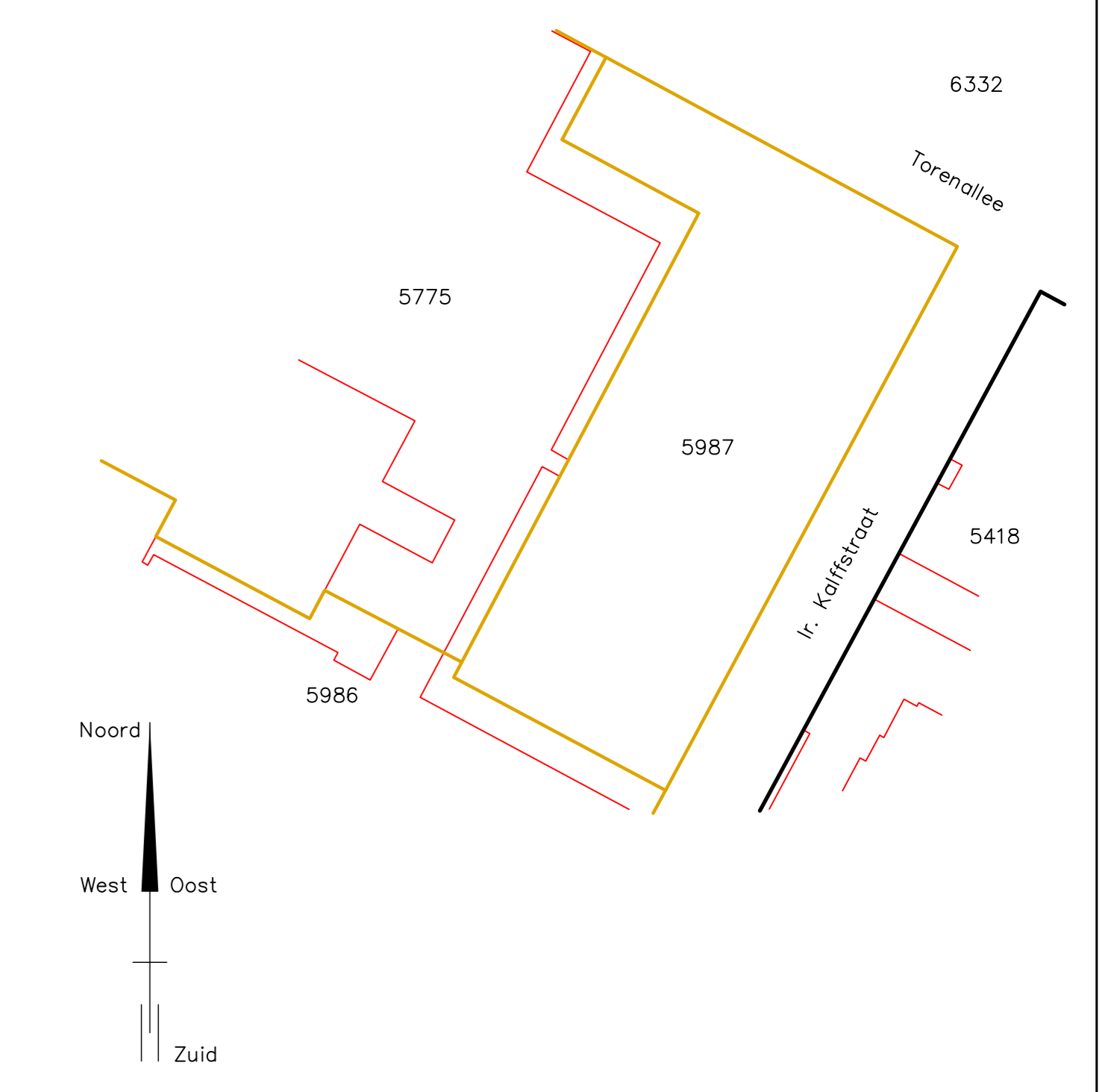
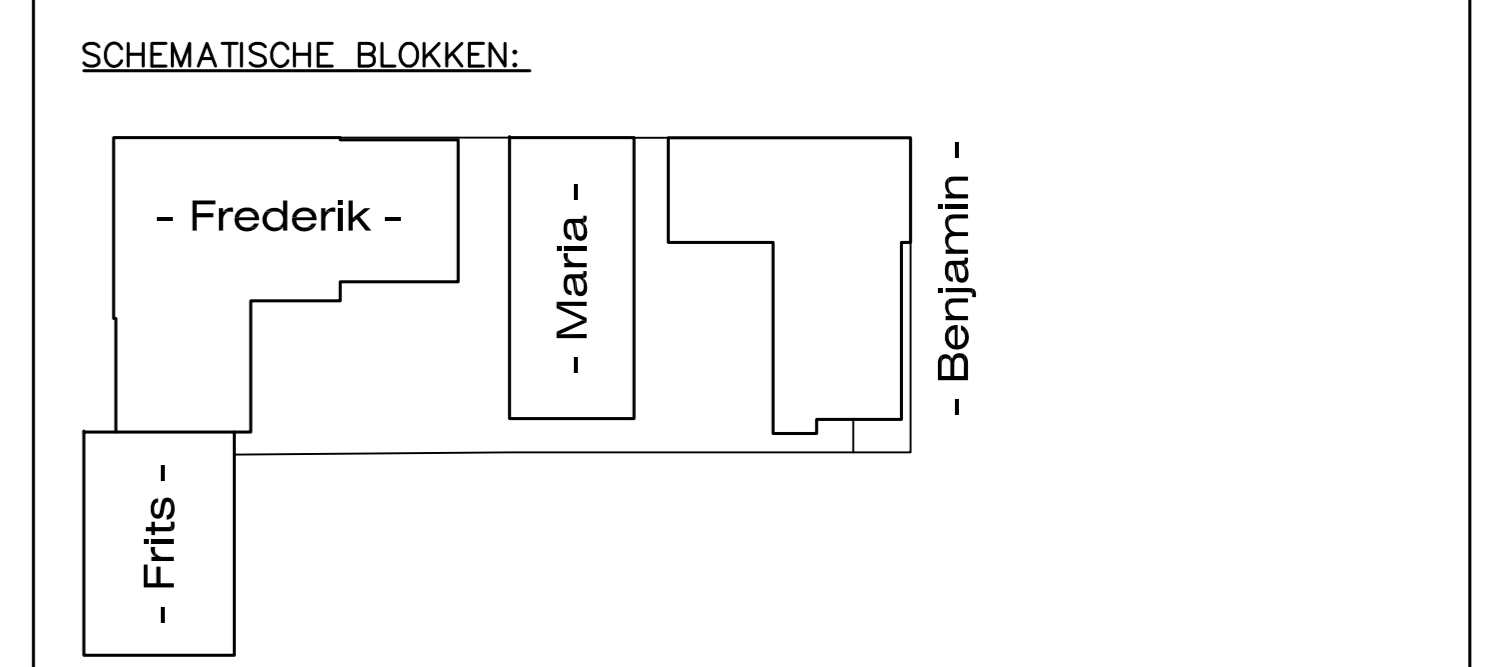


RENVOL:

- traph. = trappenhuis
- mk = meterkast
- ak = werkruimte
- buitentr. = buitenruimte
- b. = berging
- GEM. = gemeenschappelijk

(GEM.) = gemeenschappelijk
(in de hoofdspijtsing)

De constructie is schematisch weergegeven en alleen de vrijstaande en/of grotere constructie is (indien mogelijk in verband met de eisen van het Kadaster) getekend.



Kadastrale gemeente : Strijp
Sectie : C
Perceel : 5987

Kadastrale situatie
Schaal 1:1000

0m 10m 20m 30m 40m 50m

- 12345 = perceelnummer
- 25 = huisnummer
- = vastgestelde kadastrale grens
- = voorlopige kadastrale grens
- = administratieve kadastrale grens
- = bebouwing

Vorgenomen ondersplitsing in 95 appartementsrechten van het appartementsrecht:

Gemeente : Strijp
Sectie : C
Nummer(s) :-A5

Kenmerk : 30294-OS-A5
Project: S-West te Eindhoven

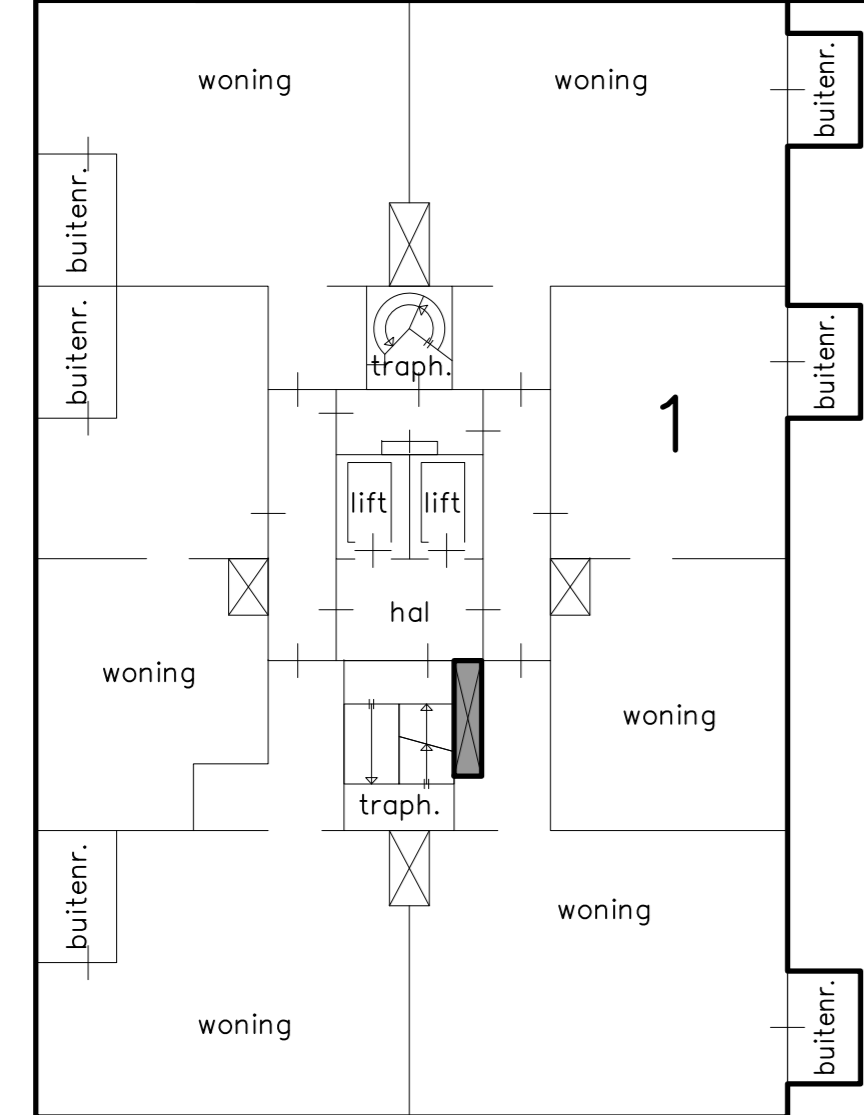
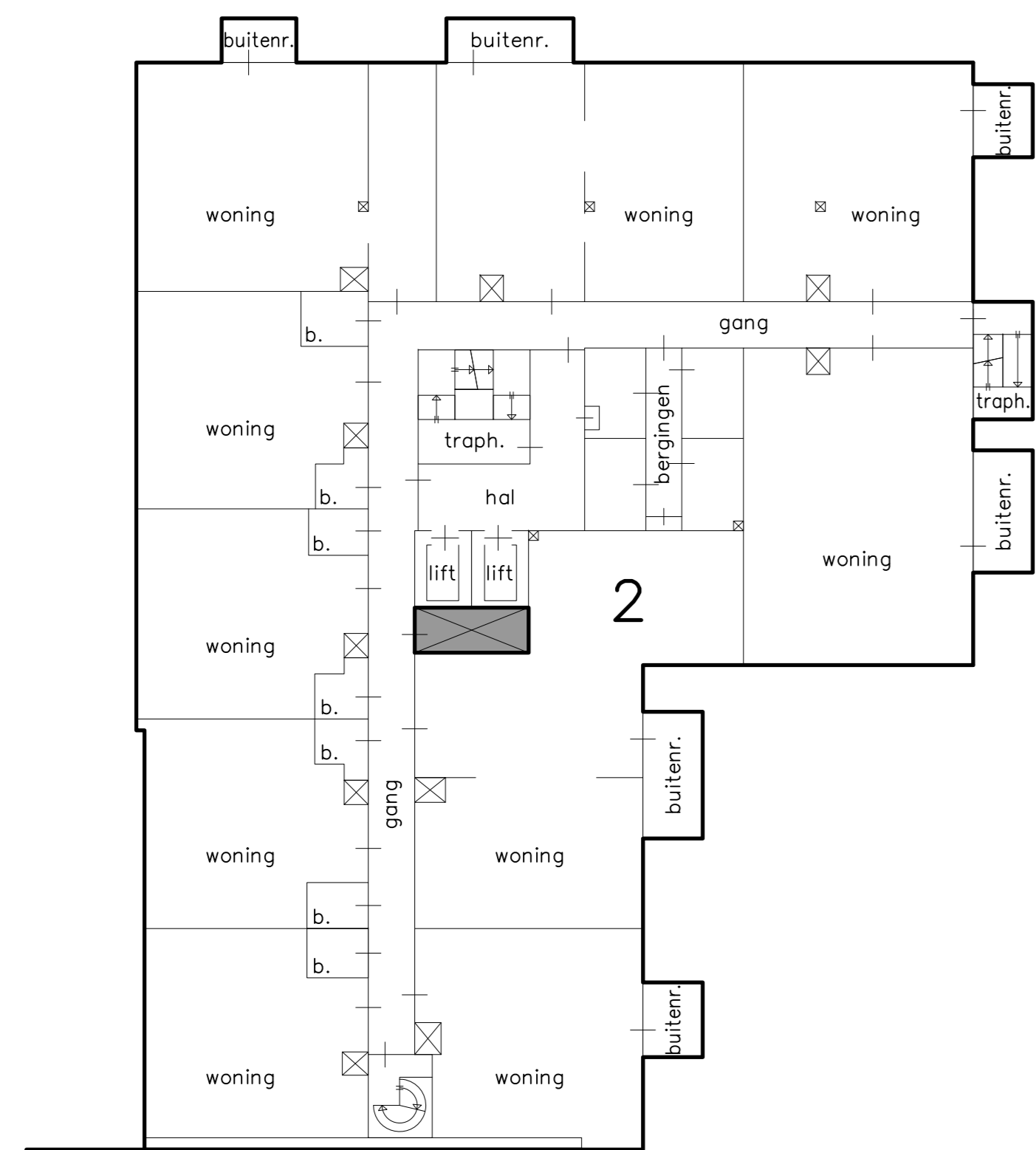
Ondersplitsingstekening stallingsgarage Blad 3 van 6
2e en 3e verdieping

schonewil advies
splanningstekeningen - advies

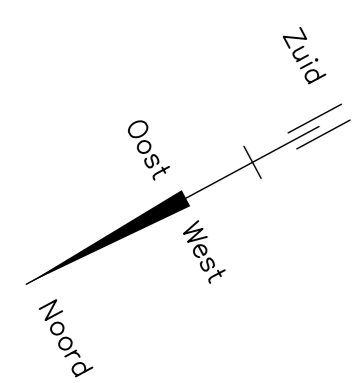
Opdrachtgever : MRP Development te Amsterdam

Projectnr. : 30294 Datum : 05-05-2019
Schaal : 1:200/1:1000 Wijk. A : 08-05-2019
Getekend : MS
Formaat : 1189x841
File : 30294-01.dwg

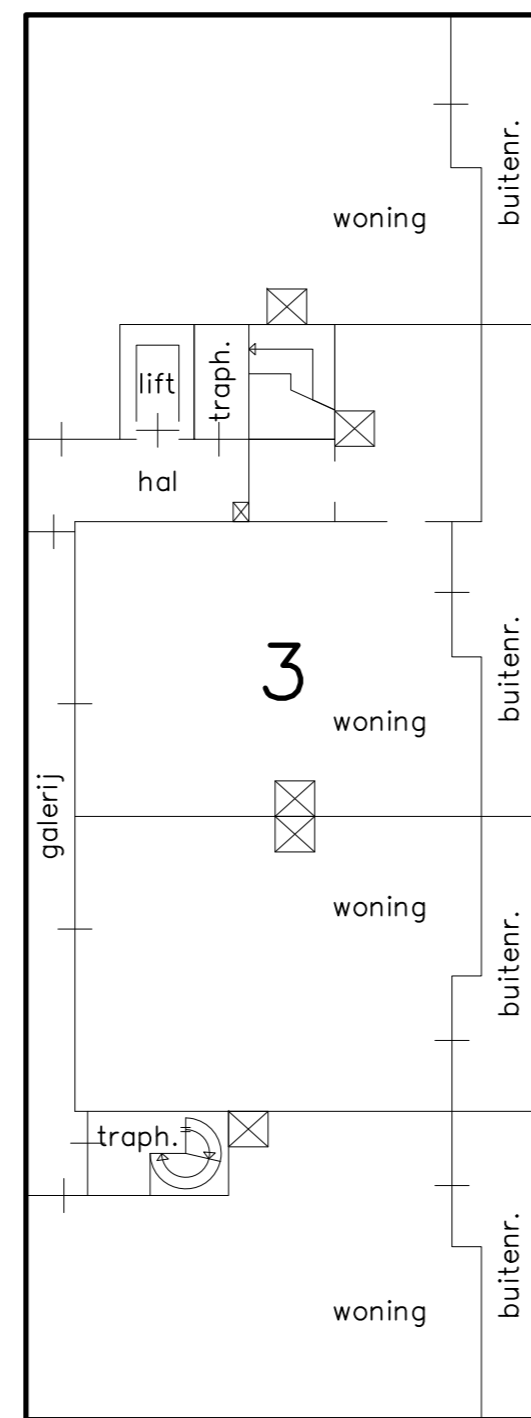
- Frederik -



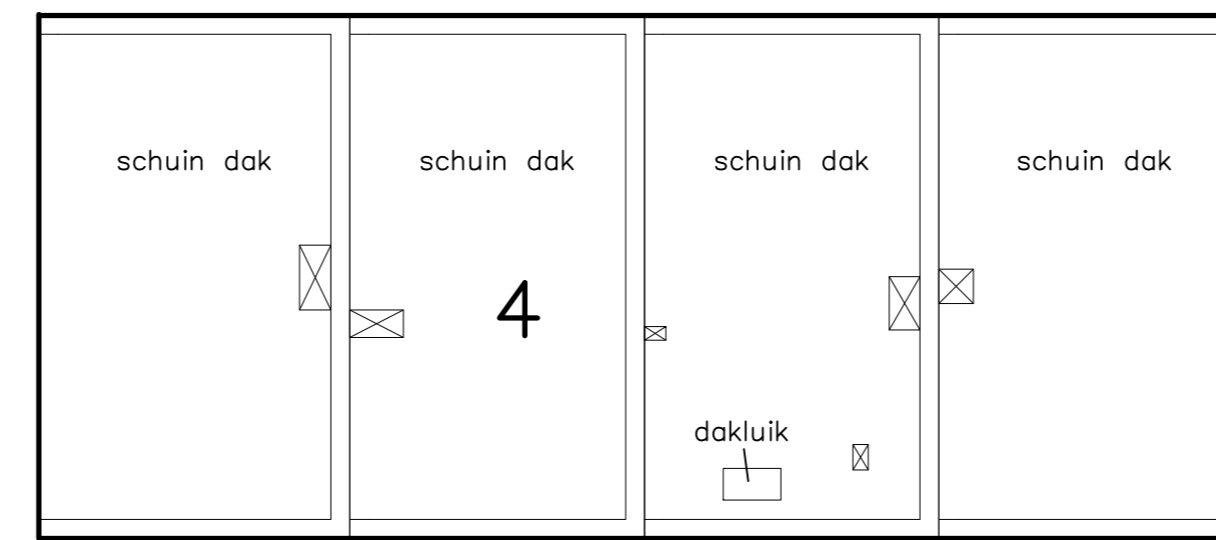
5e verdieping
Schaal 1:200
0m 2m 4m 6m 8m 10m



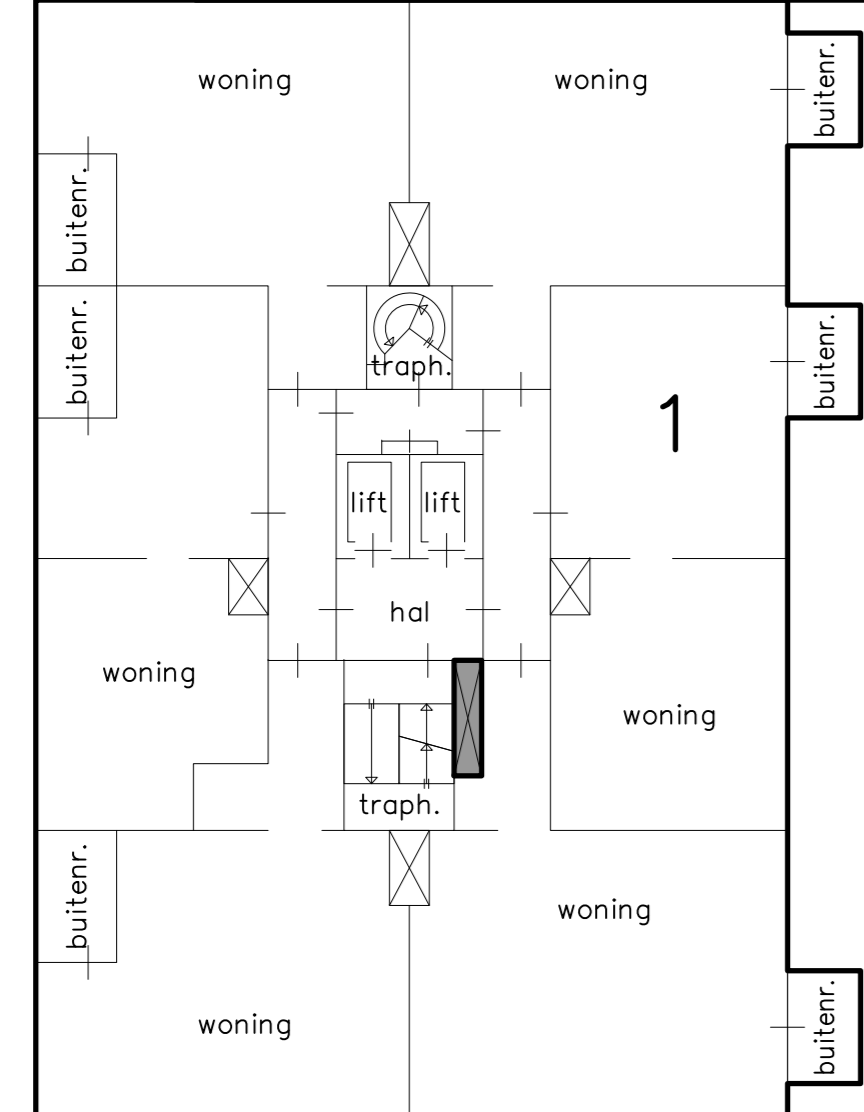
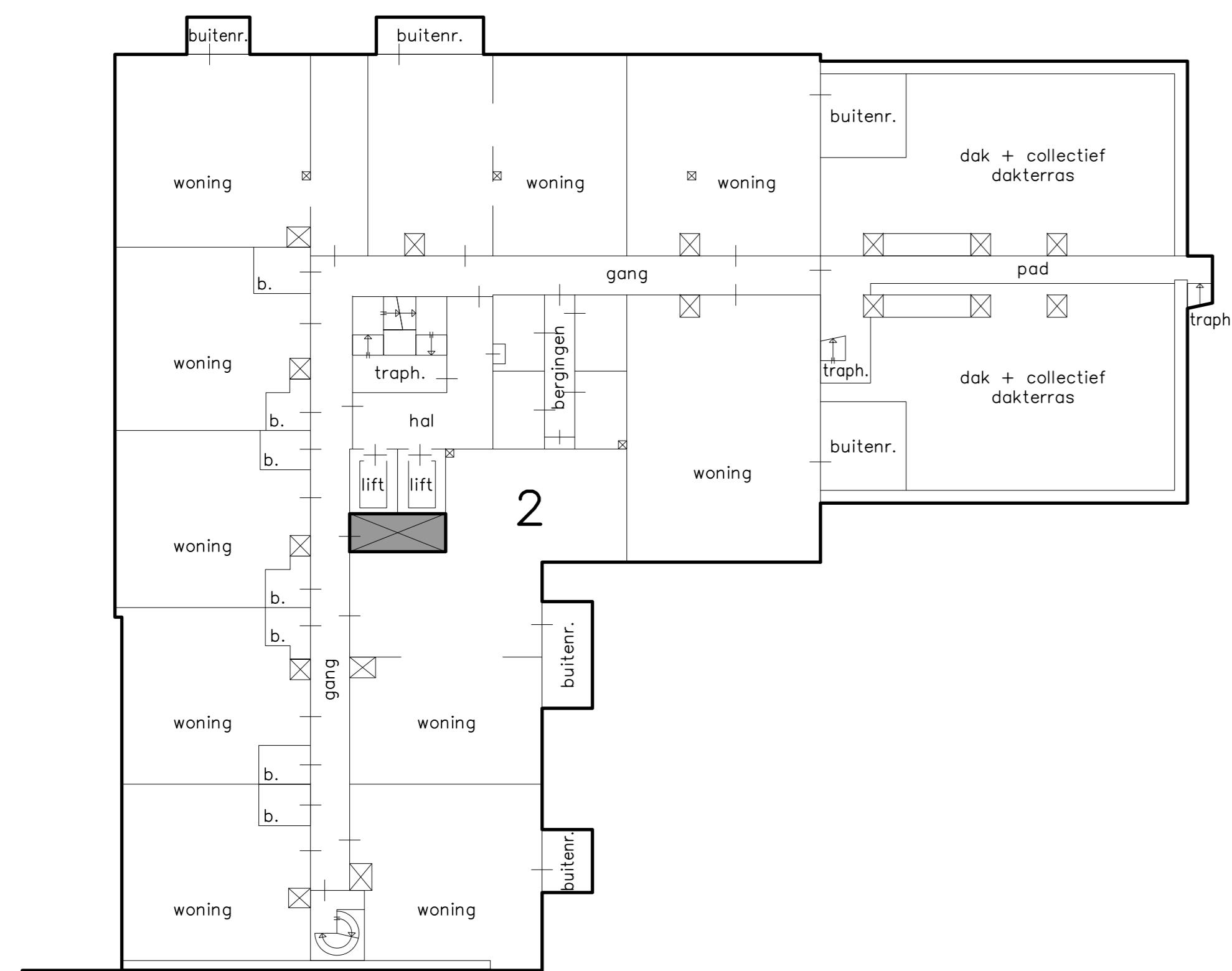
- Maria -



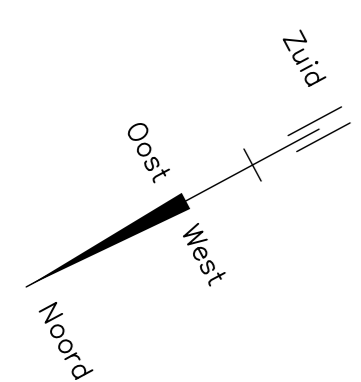
- Benjamin -



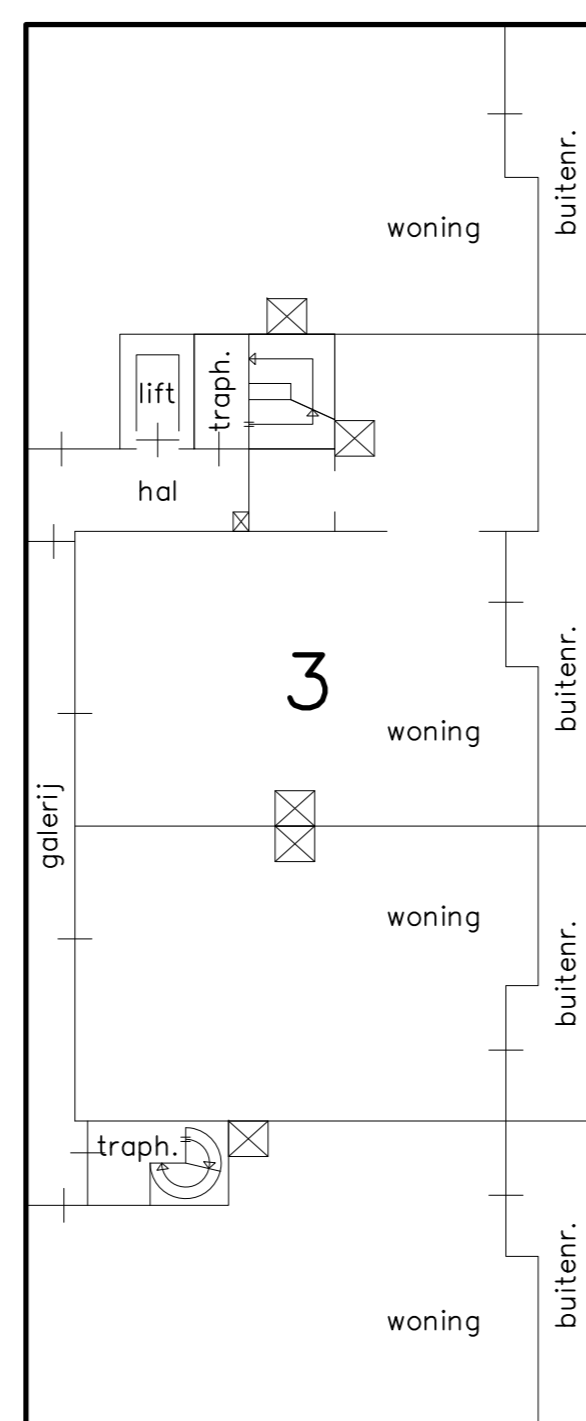
- Frederik -



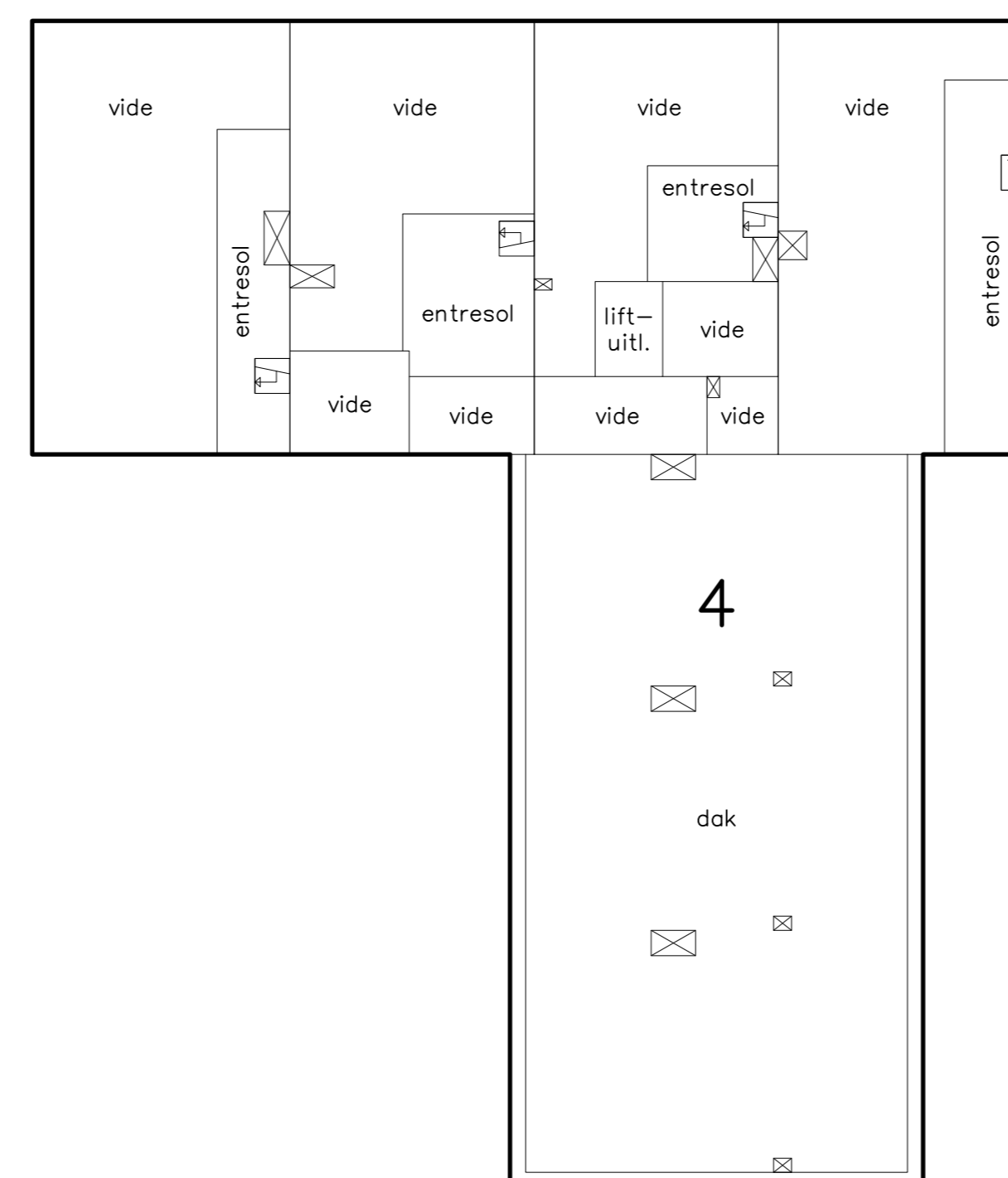
4e verdieping
Schaal 1:200
0m 2m 4m 6m 8m 10m



- Maria -

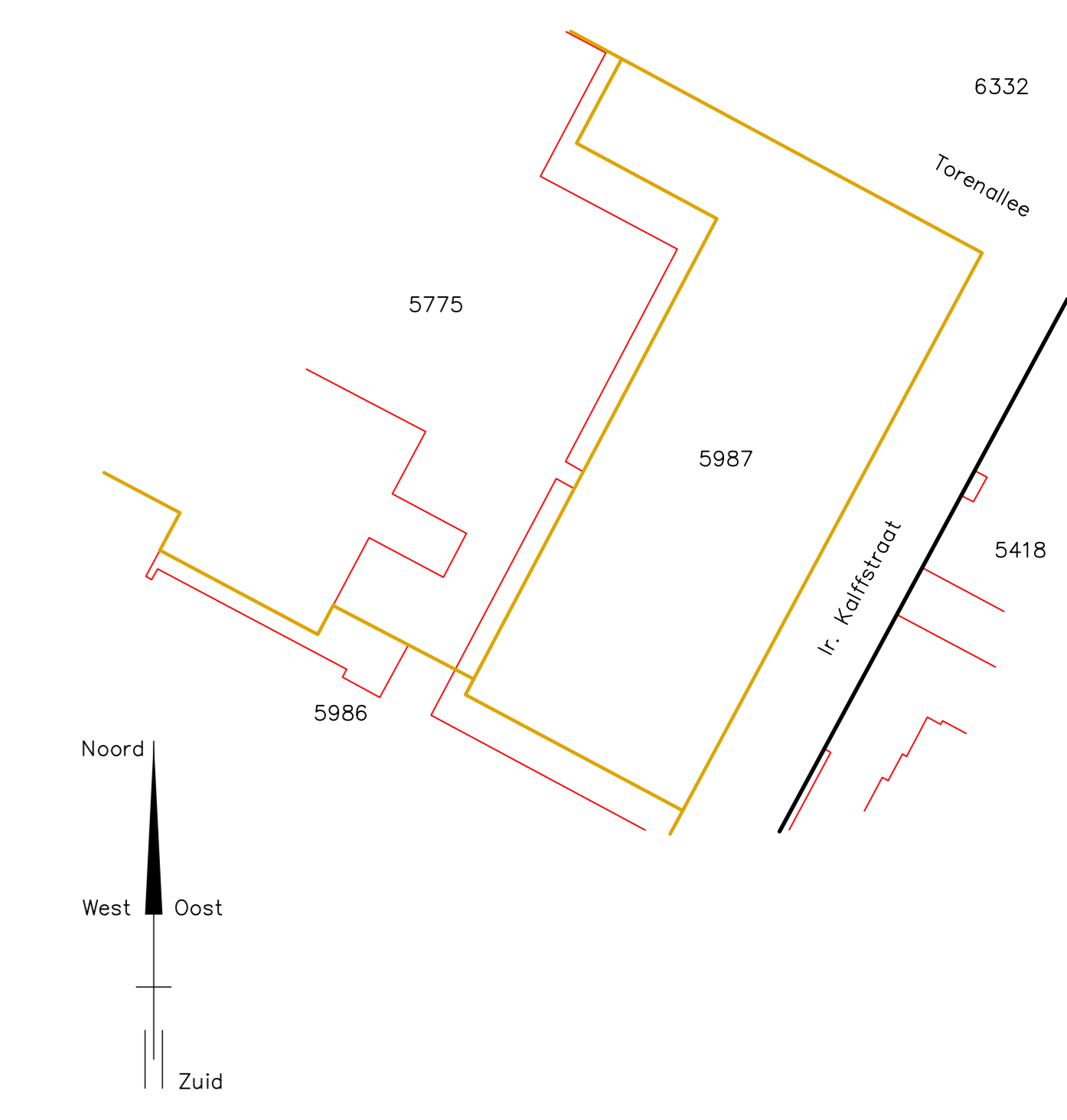
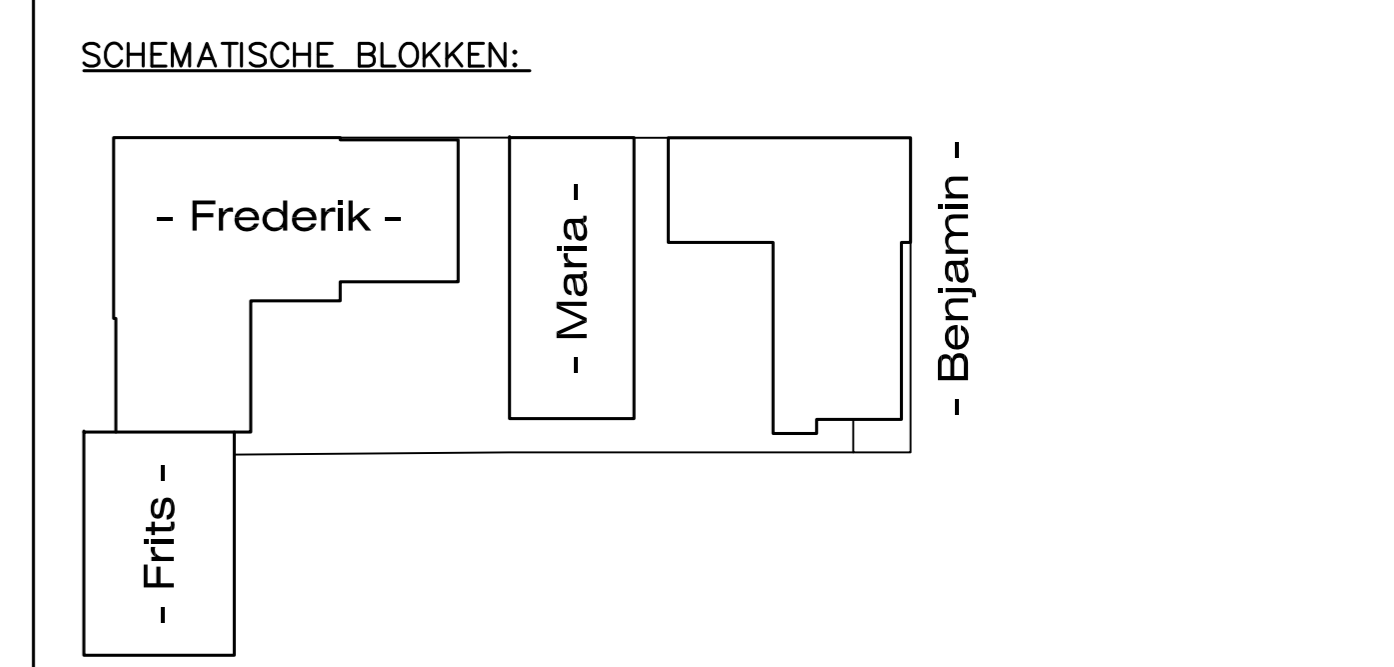


- Benjamin -



RENVOL:
traph. = trappenhuis
nk = meterkast
ak = werkruimte
buitenr. = buitenruimte
b. = berging
GEM. = gemeenschappelijk
(GEM.) = gemeenschappelijk (in de hoofdspijtsing)

De constructie is schematisch weergegeven en alleen de vrijstaande en/of grotere constructie is (indien mogelijk in verband met de eisen van het Kadaster) getekend.



Kadastrale gemeente : Strijp
Sectie : C
Perceel : 5987

Kadastrale situatie
Schaal 1:1000
0m 10m 20m 30m 40m 50m

12345 = perceelnummer
25 = huisnummer
— = vastgestelde kadastrale grens
— = voorlopige kadastrale grens
— = administratieve kadastrale grens
— = bebouwing

Vorgenomen ondersplitsing in 95 appartementsrechten van het appartementsrecht:
Gemeente : Strijp
Sectie : C
Nummer(s) :-A5

Kenmerk : 30294-OS-A5
Project:
S-West te Eindhoven

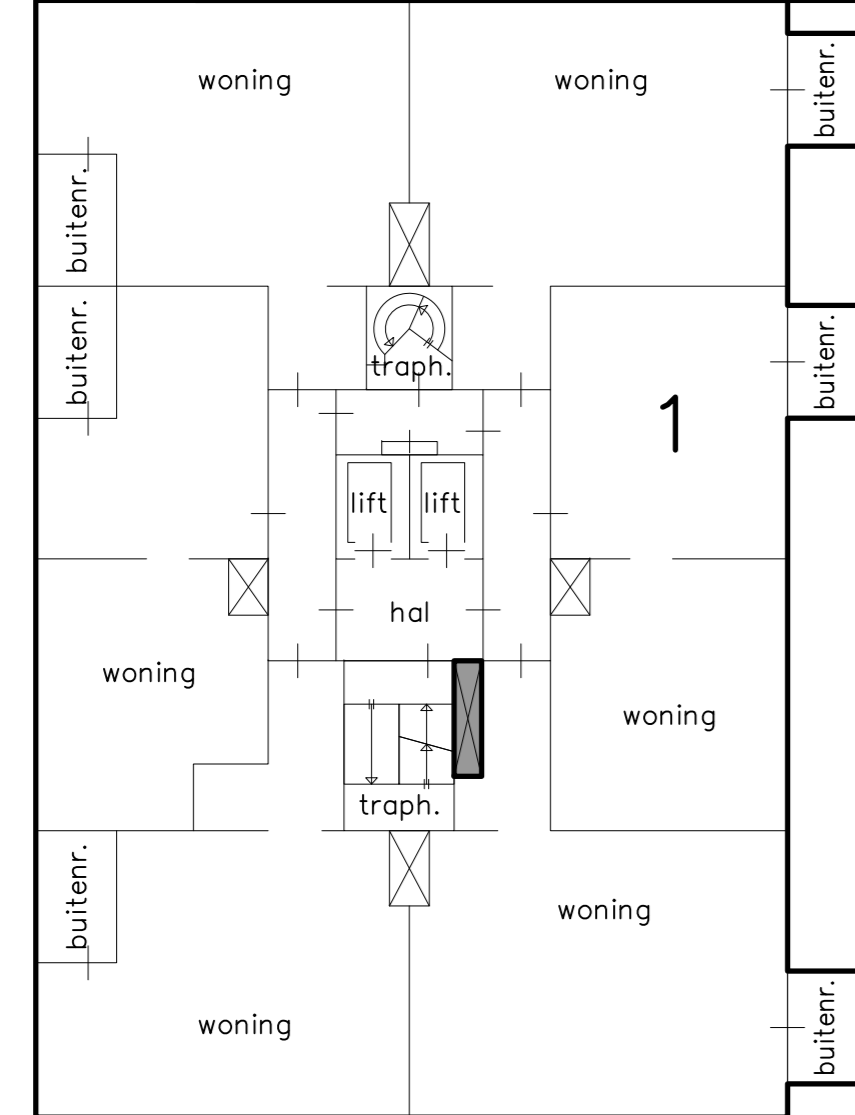
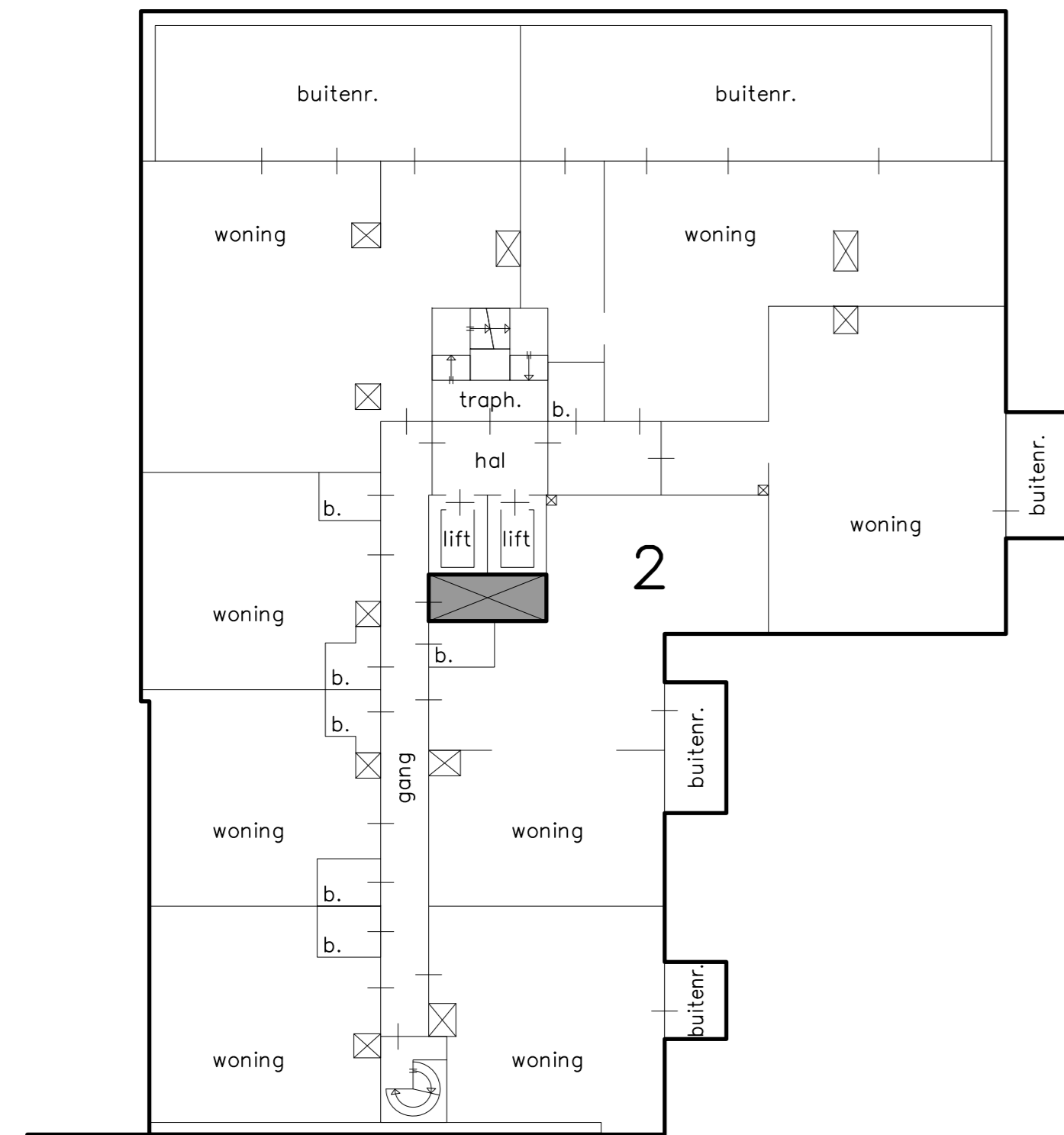
Ondersplitsingstekening stallingsgarage Blad 4 van 6
4e en 5e verdieping

schoonewil advies
splijtingstekeningen - advies

Opdrachtgever : MRP Development te Amsterdam

Projectnr. : 30294 Datum : 05-05-2019
Schaal : 1:200 / 1:1000 Wijk. A : 08-05-2019
Getekend : MS
Formaat : 1189x841
File : 30294-01.dwg

- Frederik -

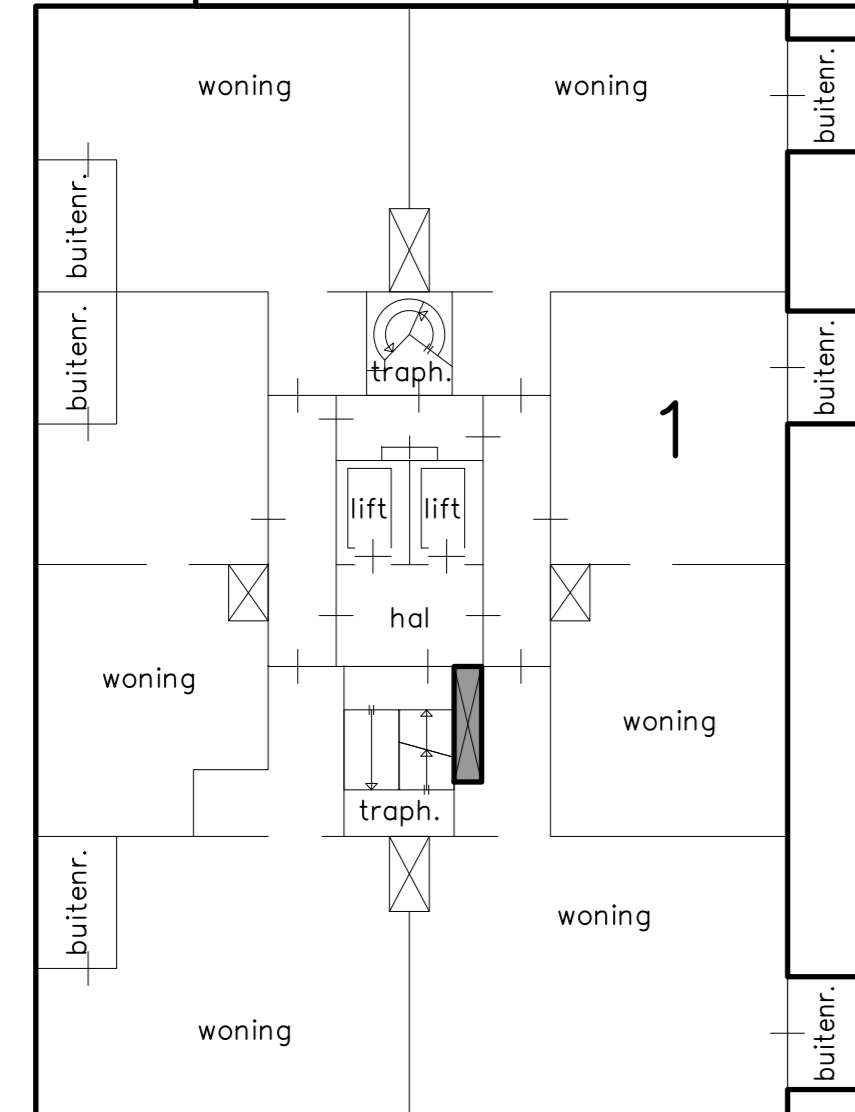
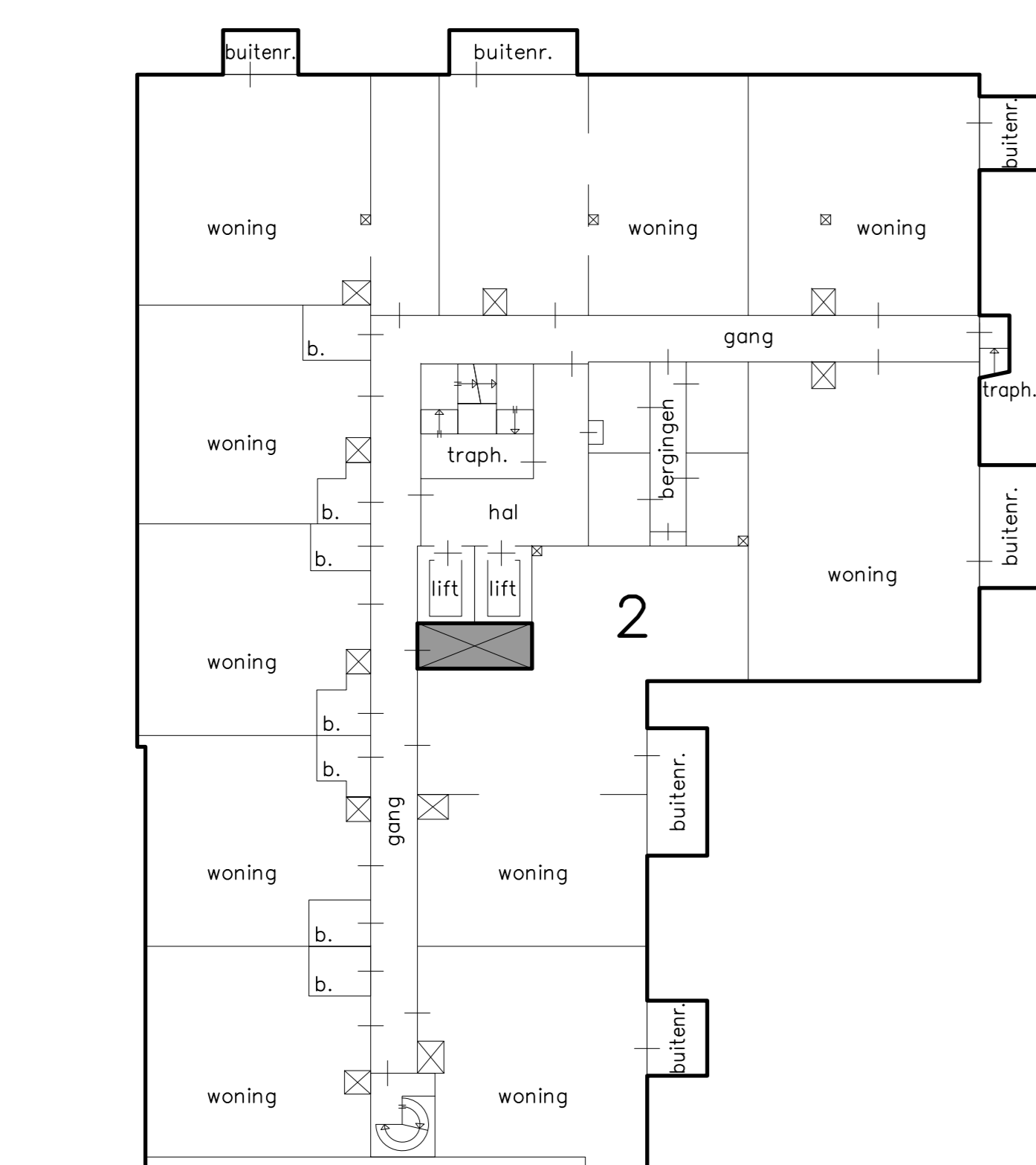


7e verdieping
Schaal 1:200
0m 2m 4m 6m 8m 10m

- Frits -

7e verdieping
Schaal 1:200
0m 2m 4m 6m 8m 10m

- Frederik -

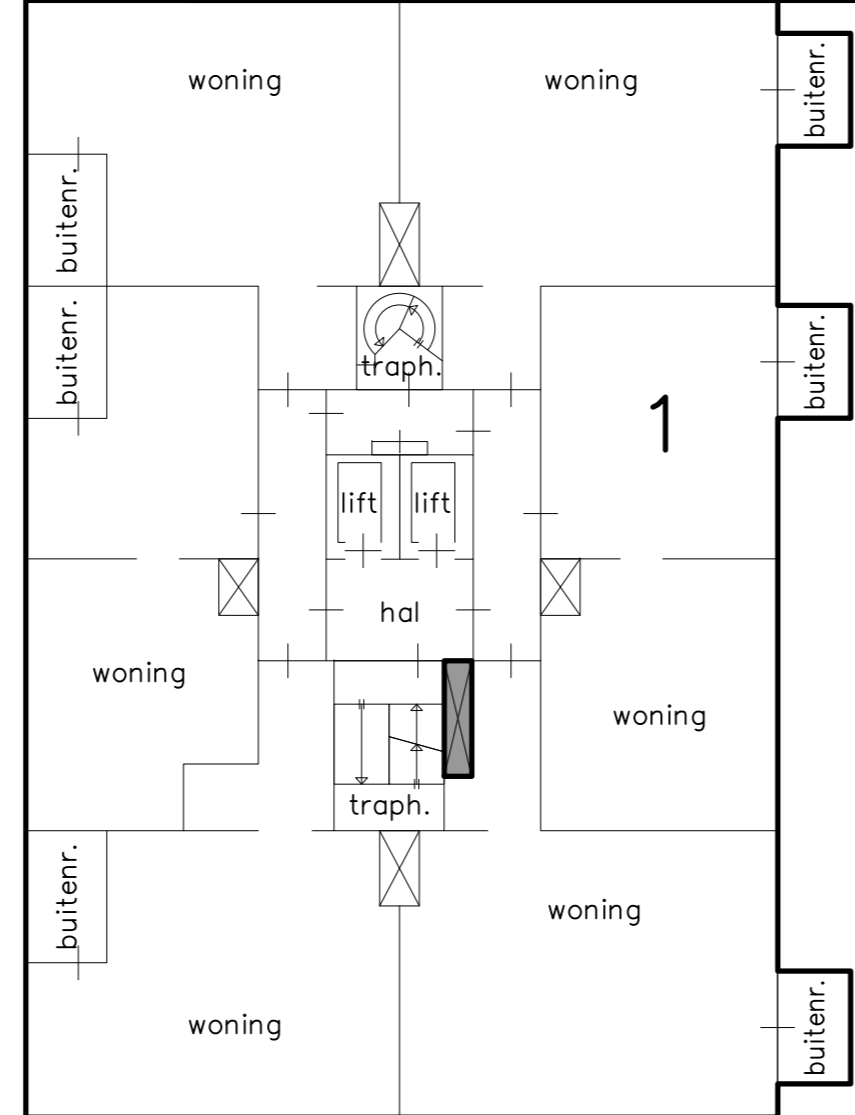
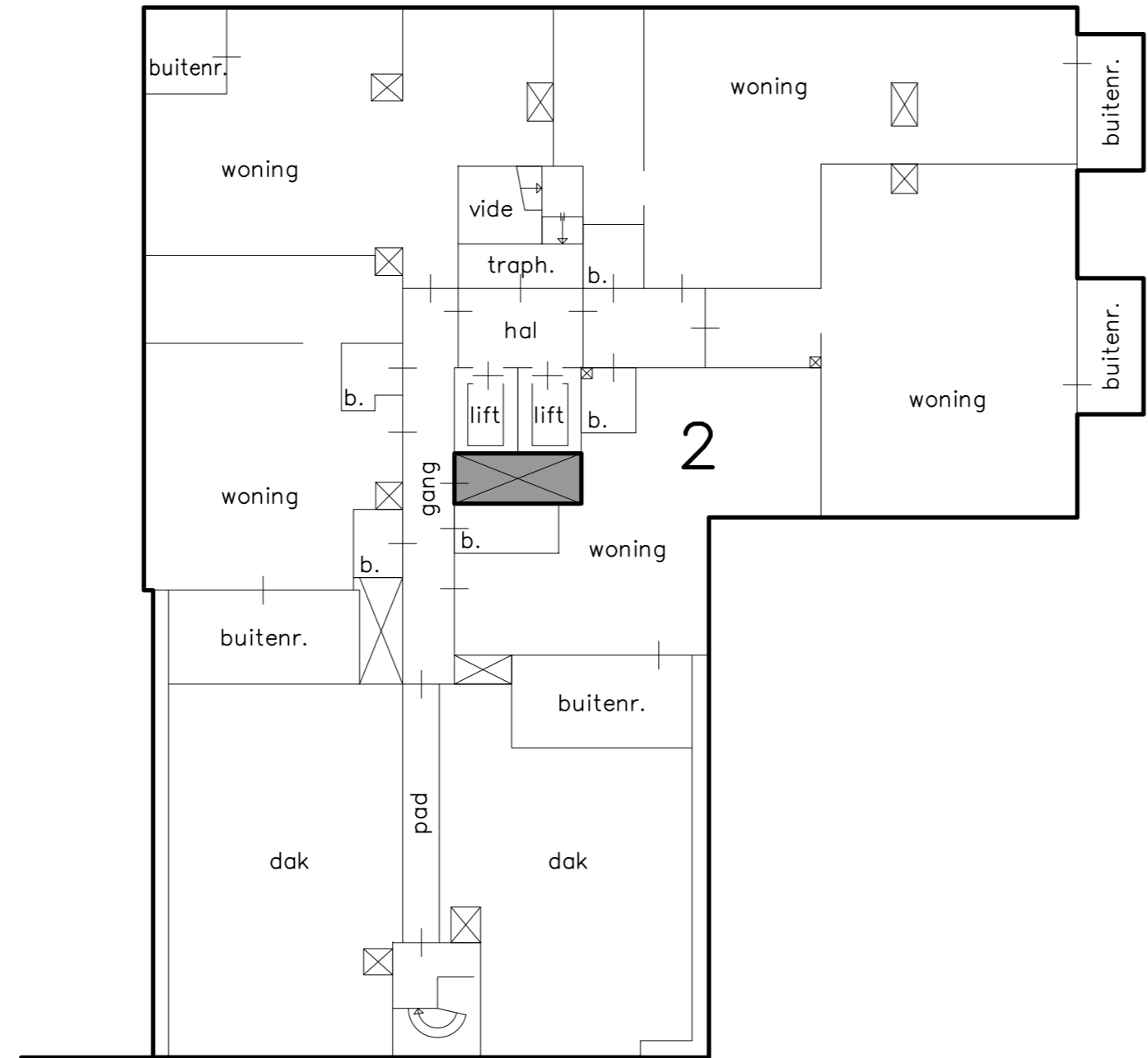


7e verdieping
Schaal 1:200
0m 2m 4m 6m 8m 10m

- Frits -

7e verdieping
Schaal 1:200
0m 2m 4m 6m 8m 10m

- Frederik -

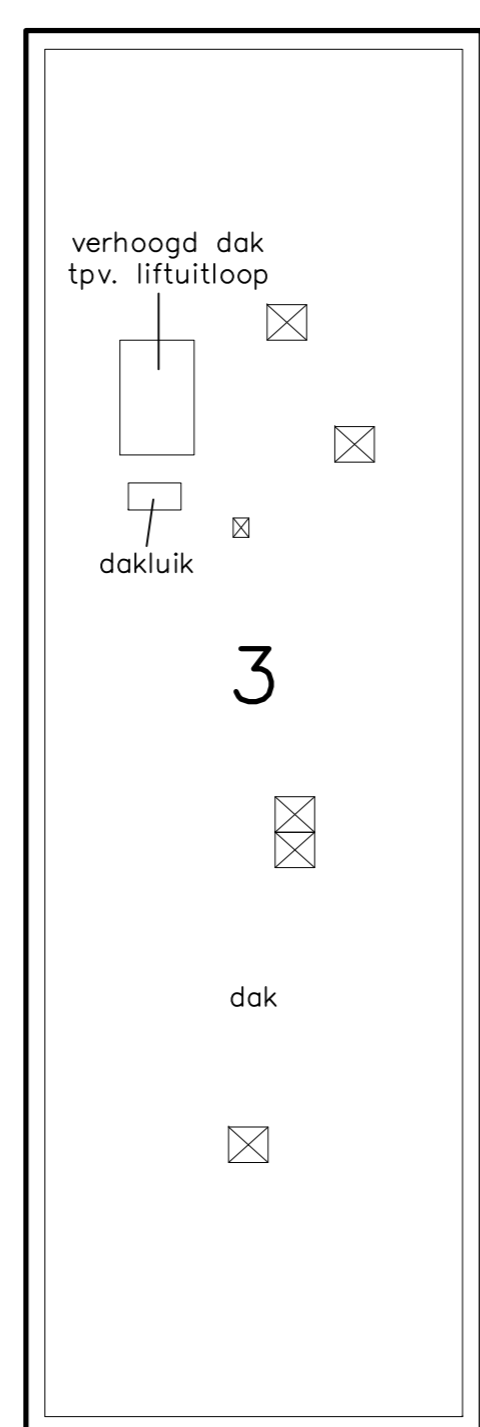


8e verdieping
Schaal 1:200
0m 2m 4m 6m 8m 10m

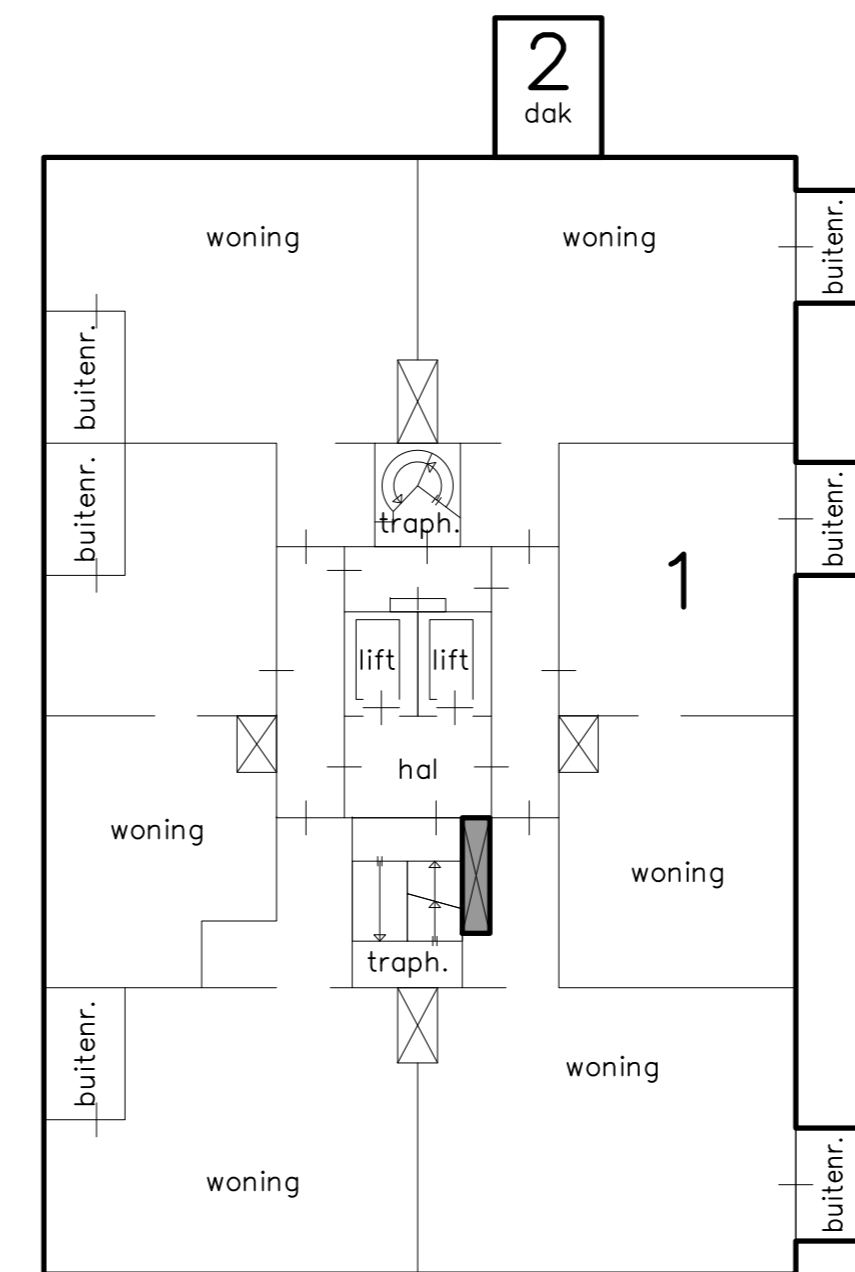
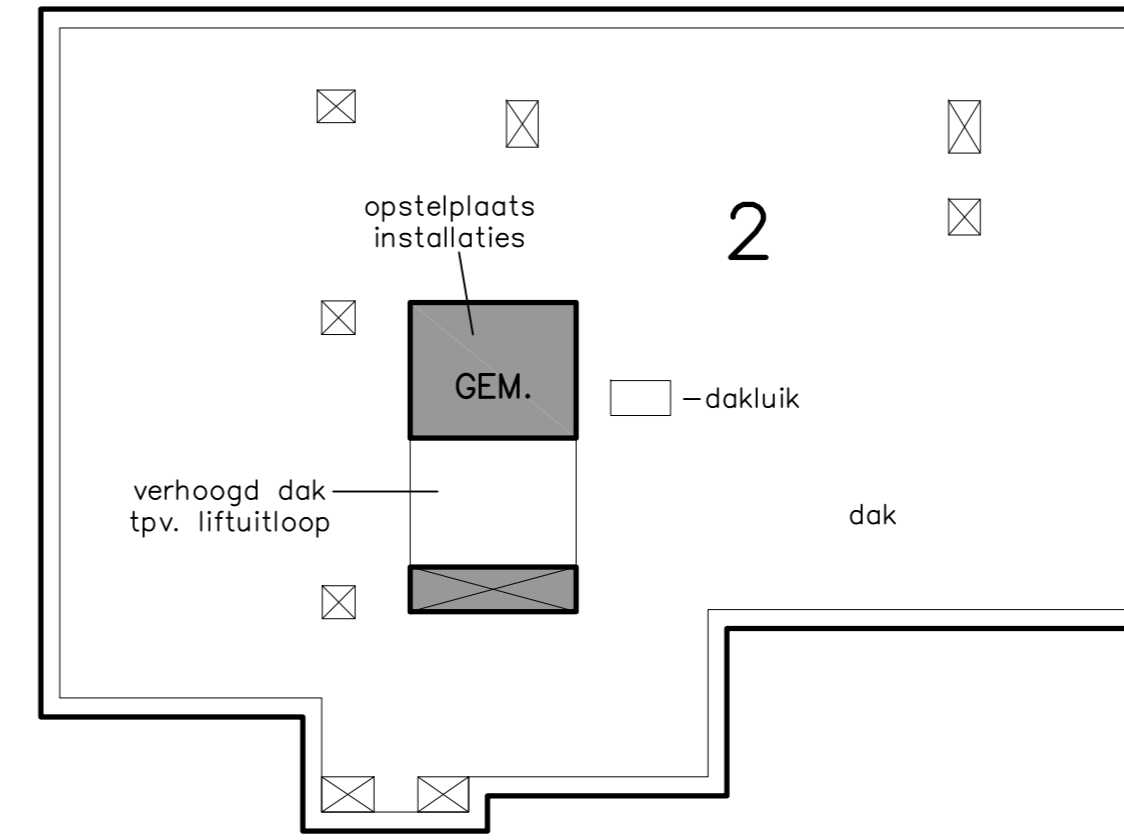
- Frits -

8e verdieping
Schaal 1:200
0m 2m 4m 6m 8m 10m

- Maria -



- Frederik -



9e verdieping
Schaal 1:200
0m 2m 4m 6m 8m 10m

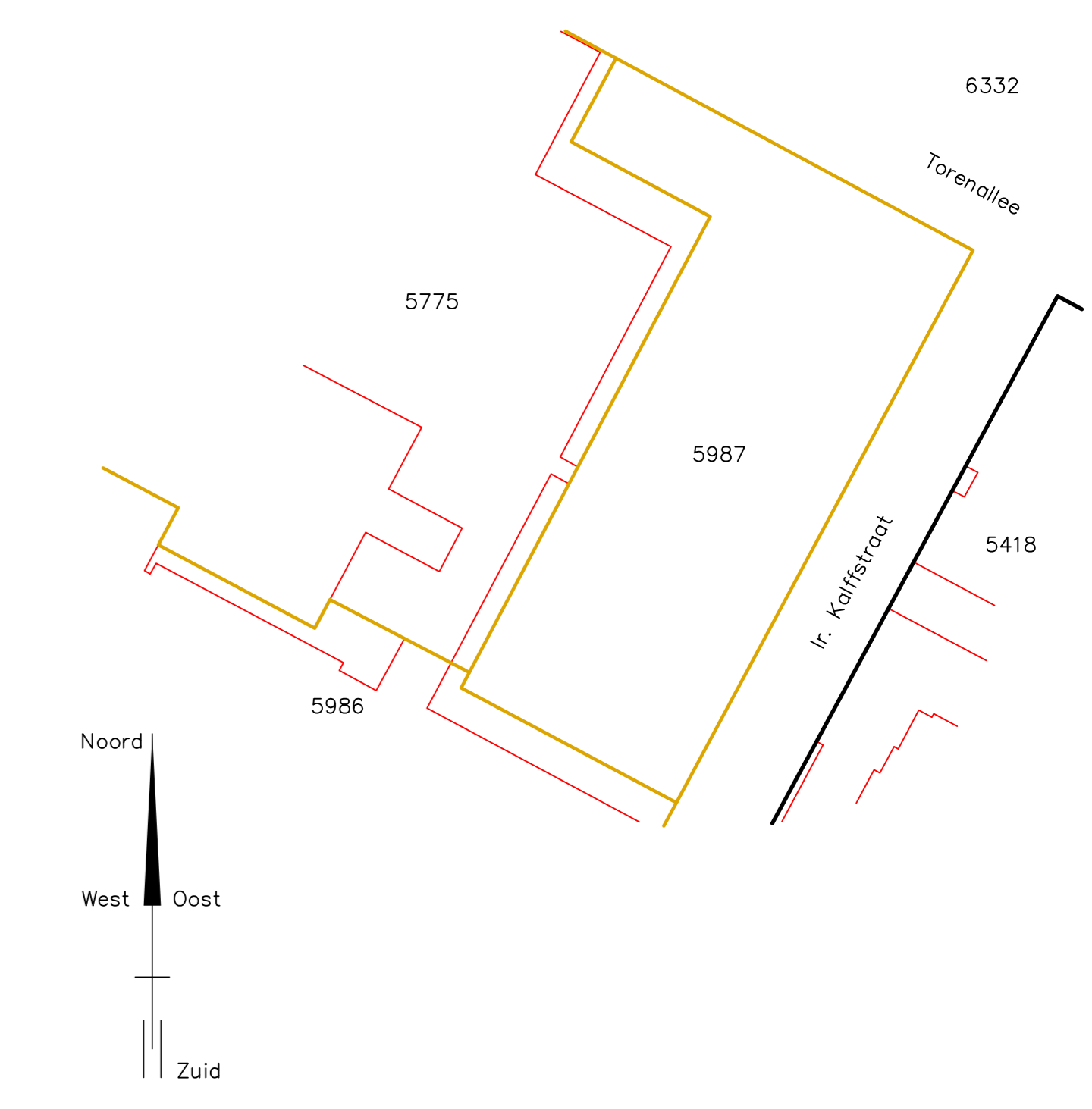
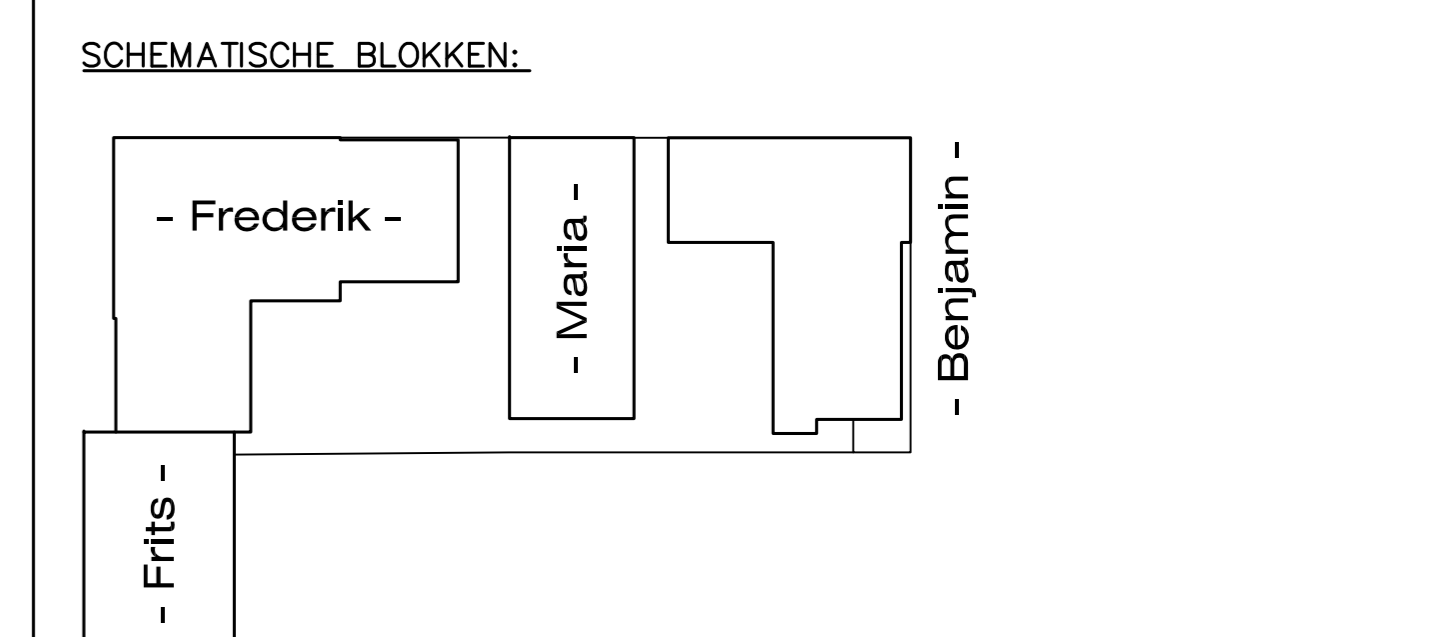
- Frits -

9e verdieping
Schaal 1:200
0m 2m 4m 6m 8m 10m

RENOVOOL:
traph. = trappenhuis
mk = meterkast
wk = werktafel
buitennr. = buitenruimte
b. = berging
GEM. = gemeenschappelijk

(GEM.) = gemeenschappelijk
(in de hoofdspijtsing)

De constructie is schematisch weergegeven en alleen de vrijstaande en/of grotere constructie is (indien mogelijk in verband met de eisen van het Kadaster) getekend.



Kadastrale gemeente : Strijp
Sectie : C
Perceel : 5987

Kadastrale situatie
Schaal 1:1000

0m 10m 20m 30m 40m 50m

12345 = perceelnummer
25 = huisnummer
— = vastgestelde kadastrale grens
— = voorlopige kadastrale grens
— = administratieve kadastrale grens
— = bebouwing

Voorgenomen ondersplitsing in 95 appartementsrechten van het appartementsrecht:

Gemeente : Strijp
Sectie : C
Nummer(s) :-A5

Kenmerk : 30294-OS-A5
Project: S-West te Eindhoven

Ondersplitsingstekening stallingsgarage Blad 5 van 6
6e t/m 9e verdieping

schonewil advies
splijpingstekeningen - advies

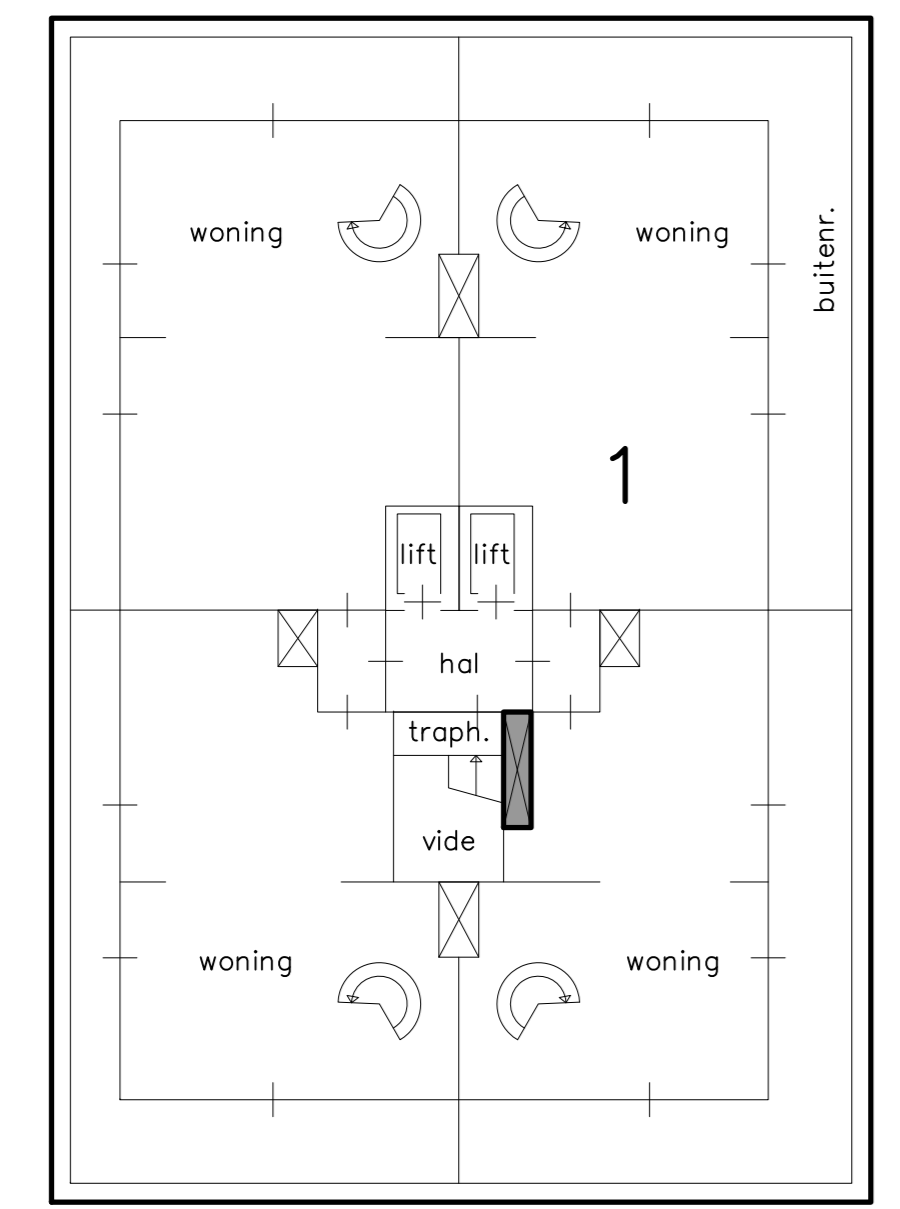
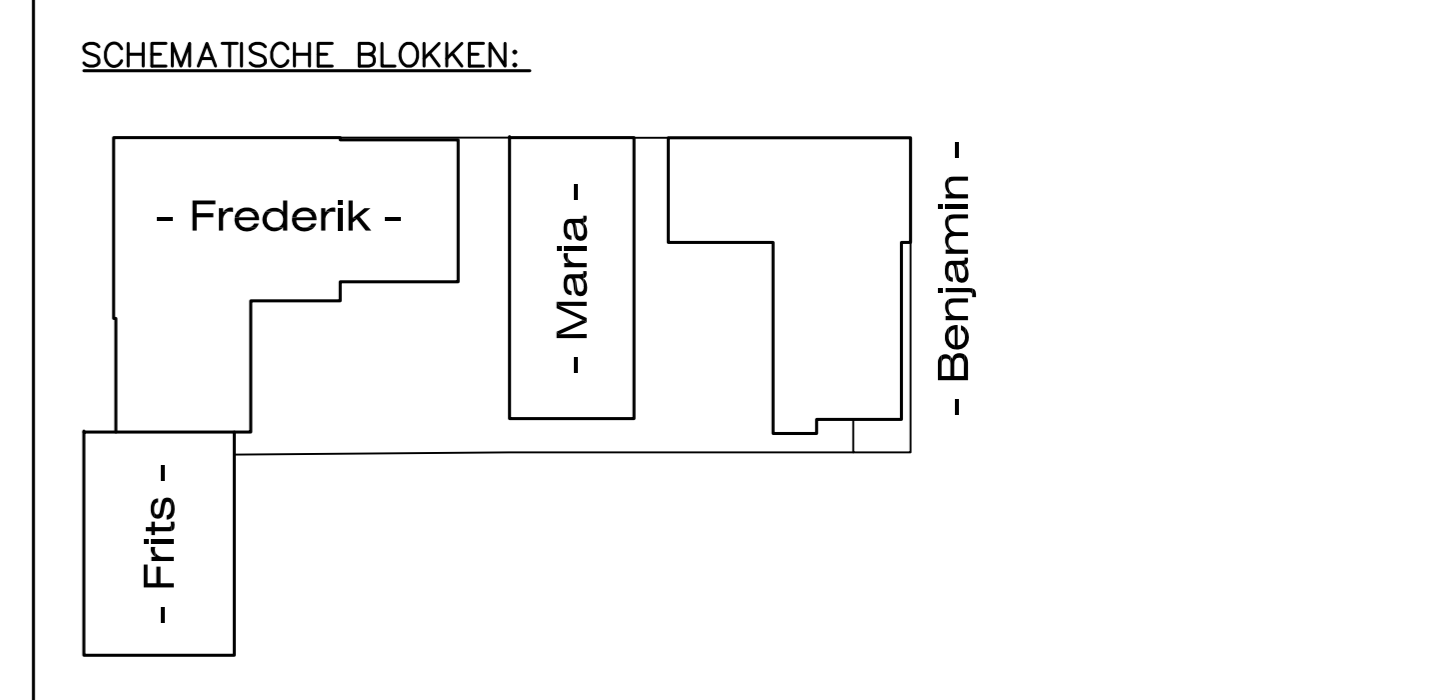
Oprachtgever : MRP Development te Amsterdam

Projectnr. : 30294 Datum : 05-05-2019
Schaal : 1:2000 / 1:1000 Wijz. A : 08-05-2019
Getekend : MS
Formaat : 1189x841
File : 30294-01.dwg

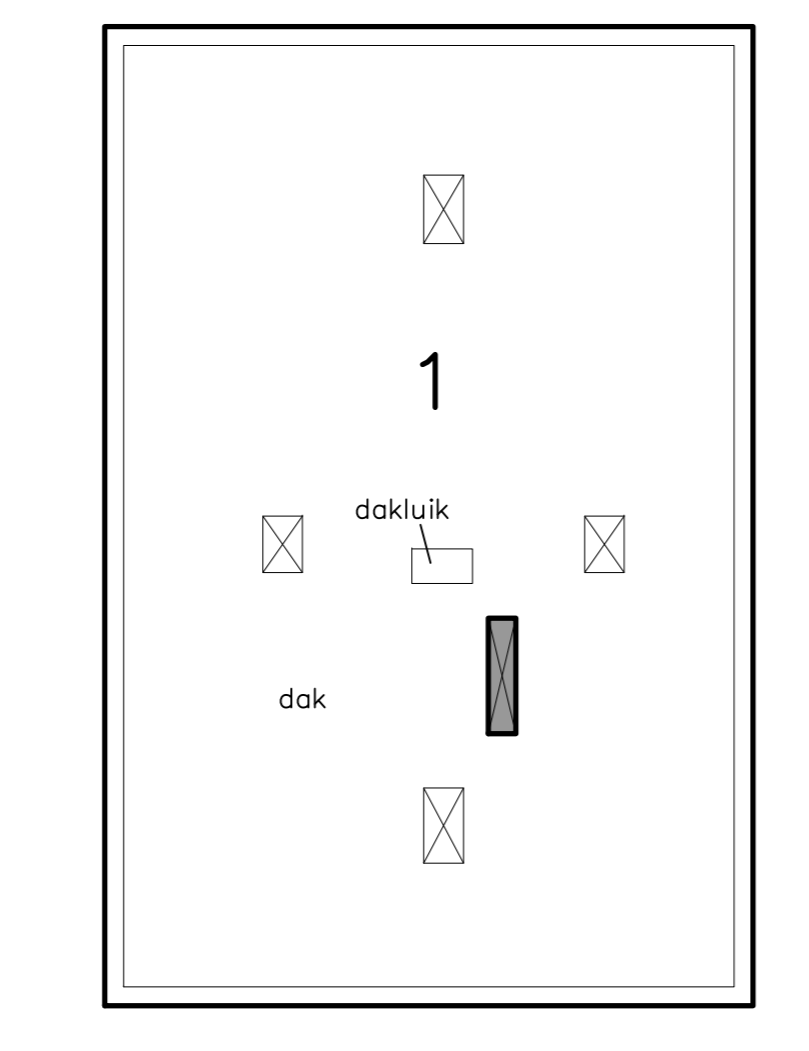
RENOVOOL:
 traph. = trappenhuis
 mk = meterkast
 wk = werktafel
 buitenr. = buitenruimte
 b. = berging
 GEM. = gemeenschappelijk

(GEM.) = gemeenschappelijk
 (in de hoofdspitsing)

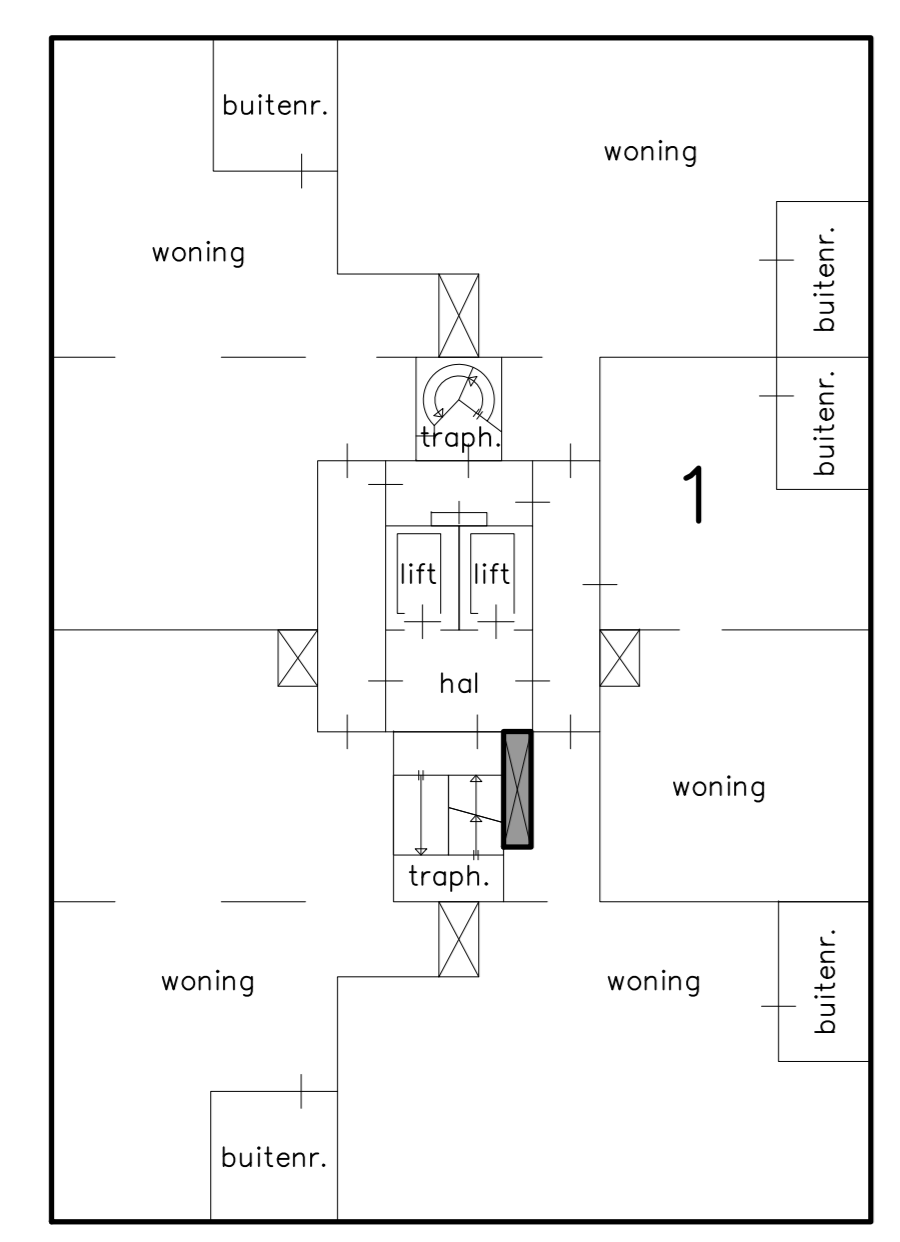
De constructie is schematisch weergegeven en alleen de wijzende en/of grotere constructie is (indien mogelijk in verband met de eisen van het Kadaster) getekend.



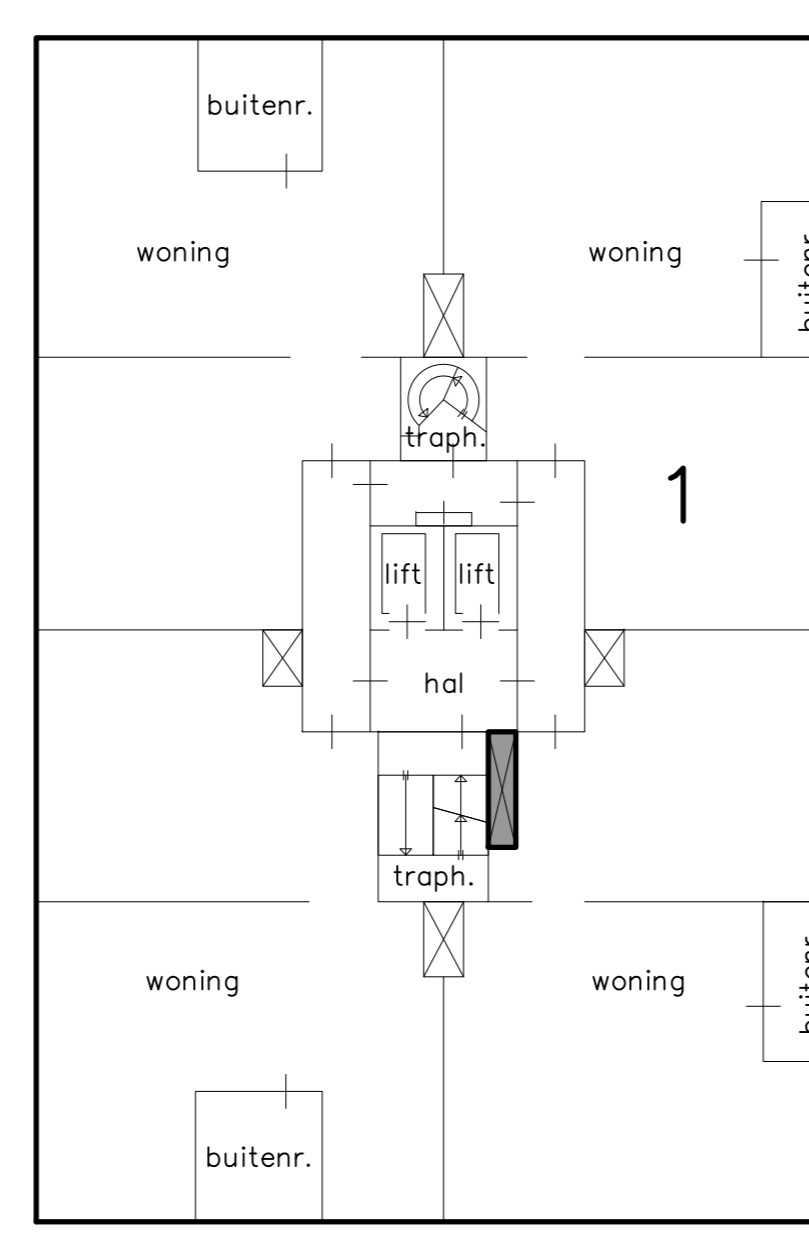
18e verdieping - Frits -
 Schaal 1:200



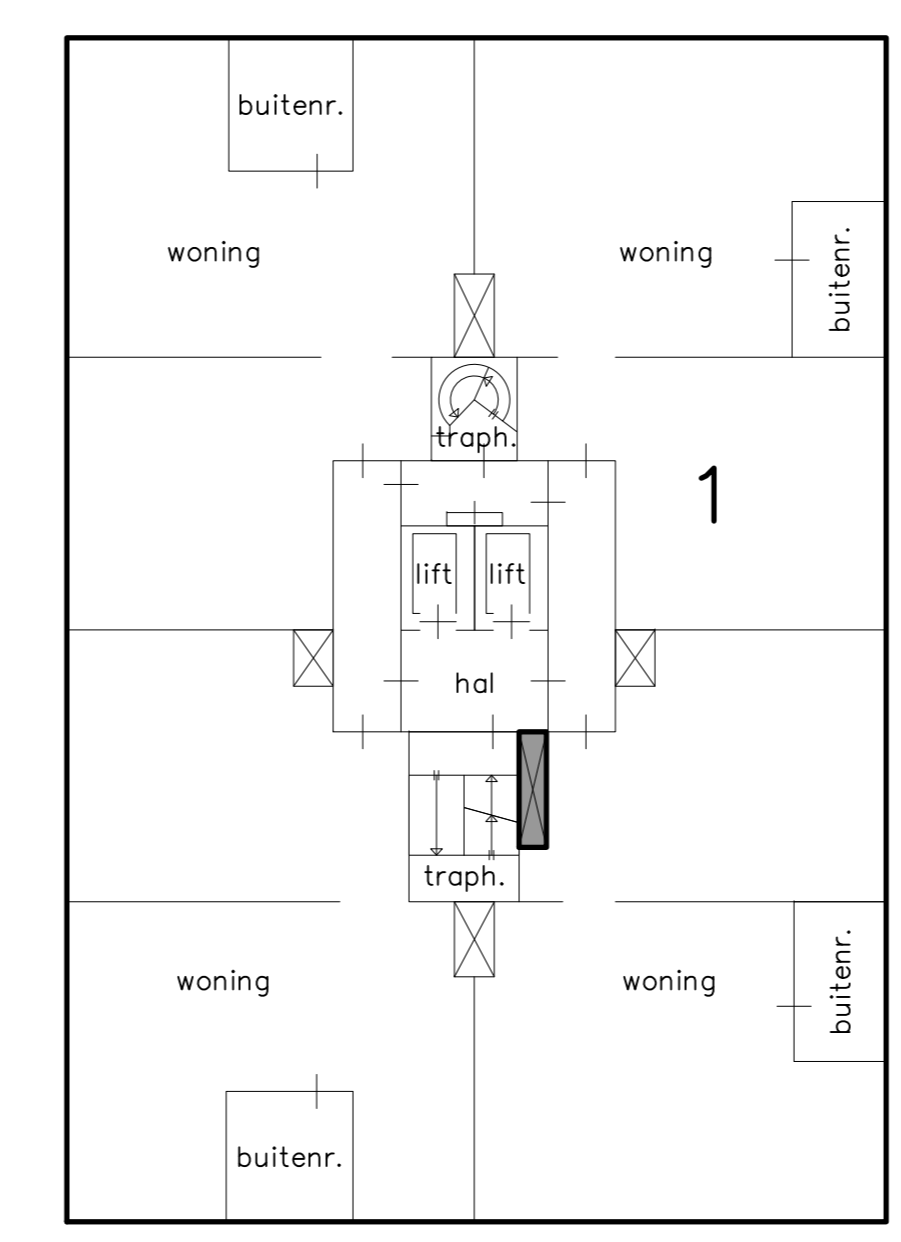
Dak - Frits -
 Schaal 1:200



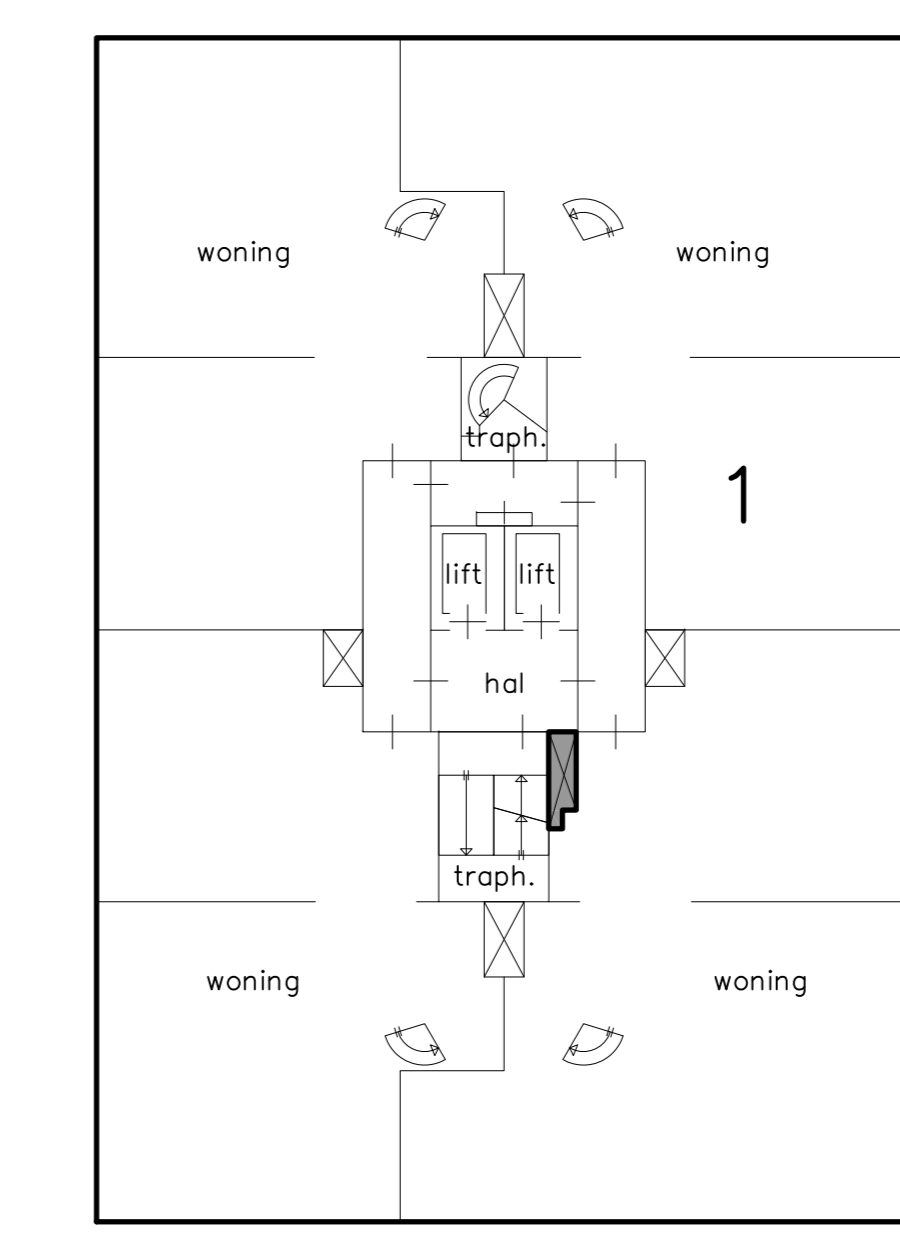
14e verdieping - Frits -
 Schaal 1:200



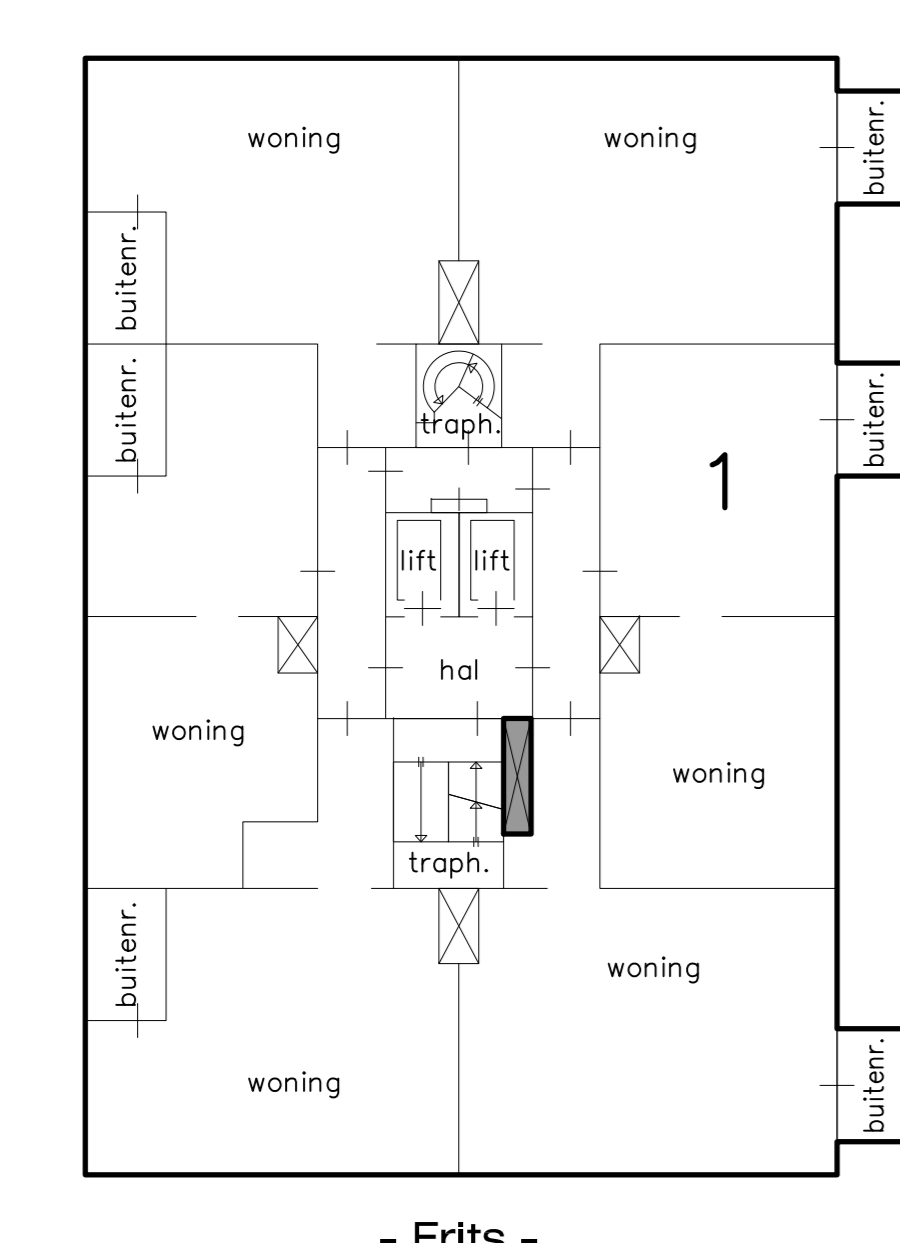
15e verdieping - Frits -
 Schaal 1:200



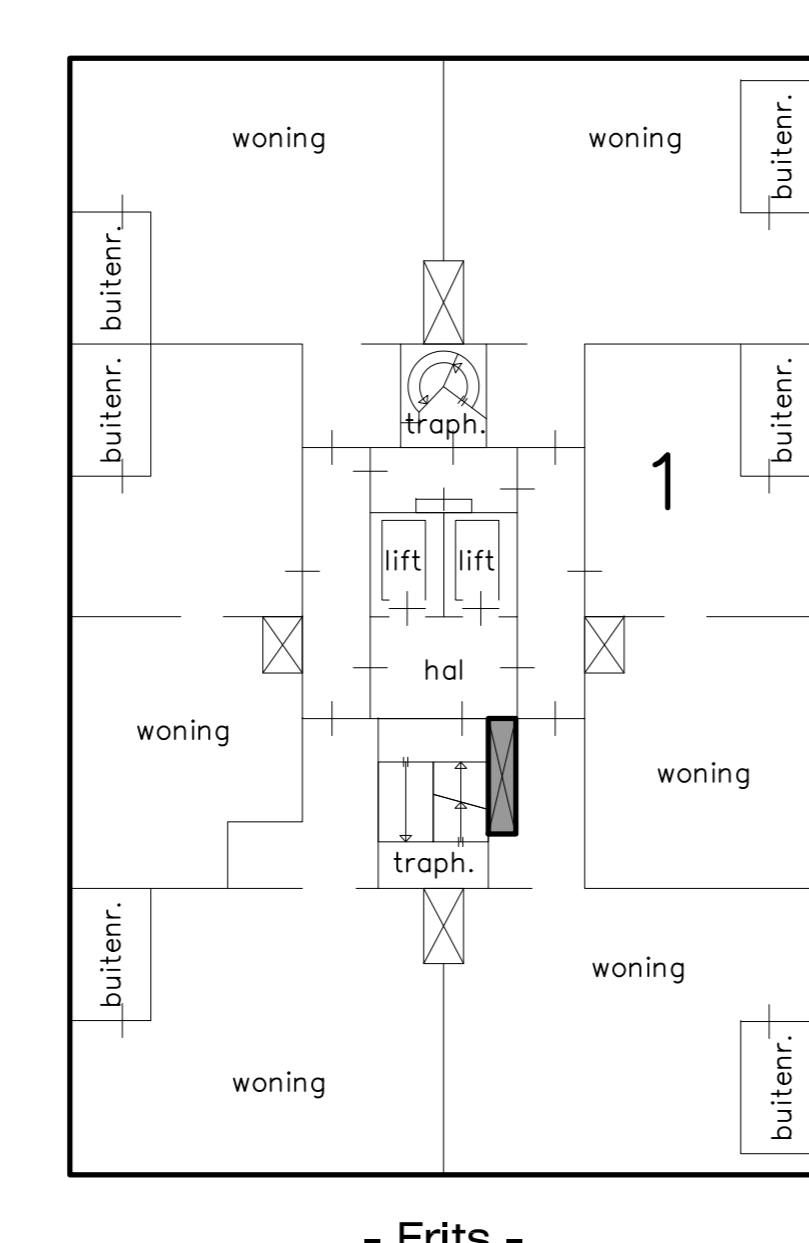
16e verdieping - Frits -
 Schaal 1:200



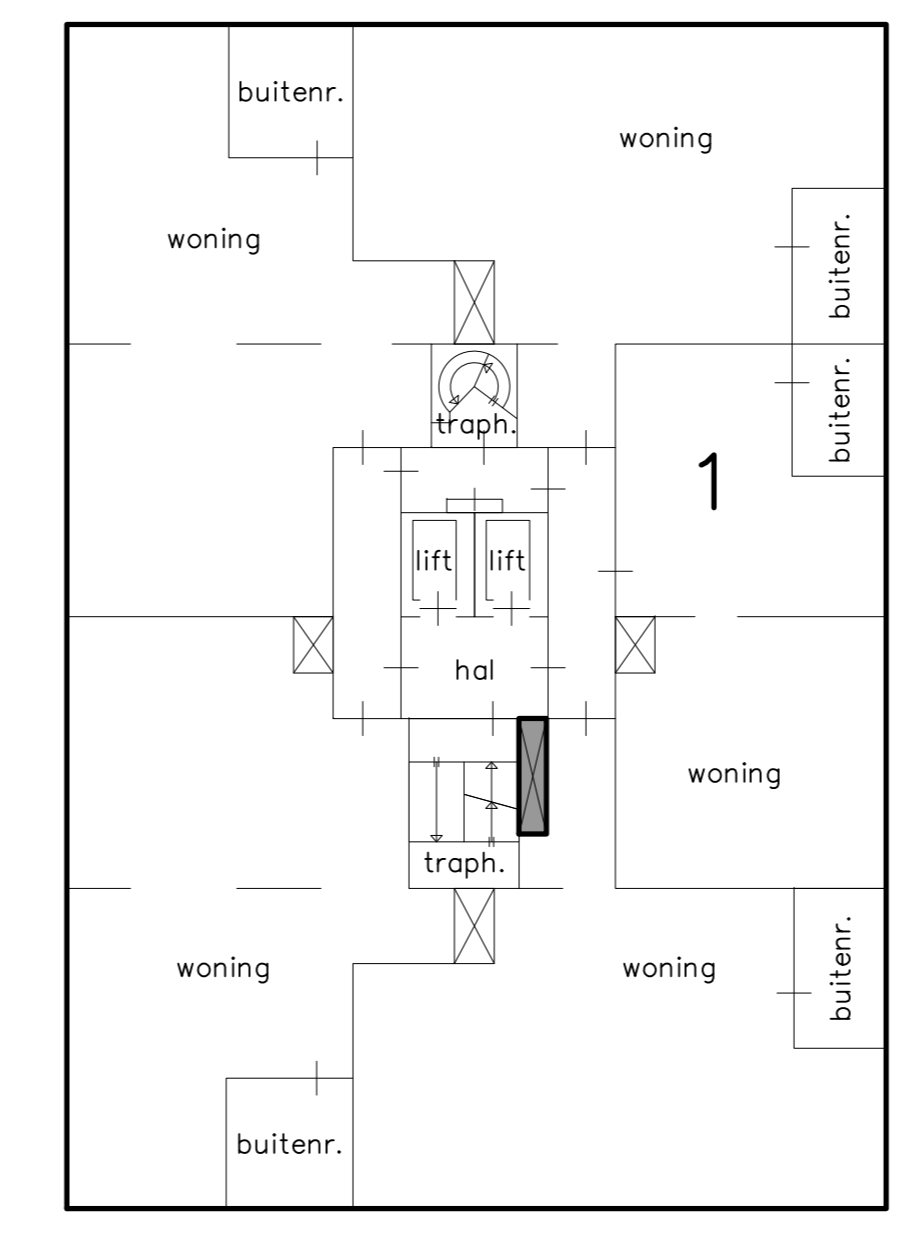
17e verdieping - Frits -
 Schaal 1:200



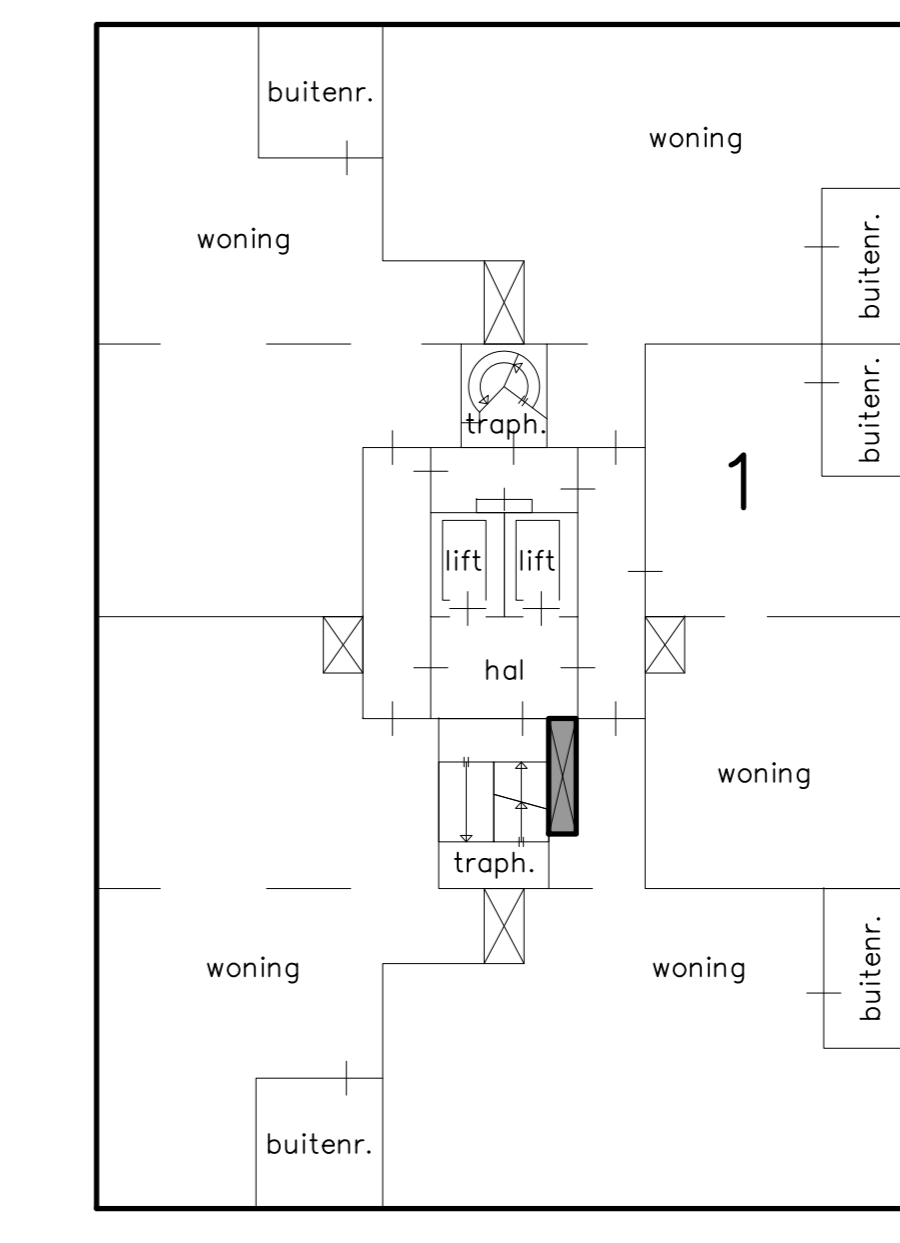
10e verdieping - Frits -
 Schaal 1:200



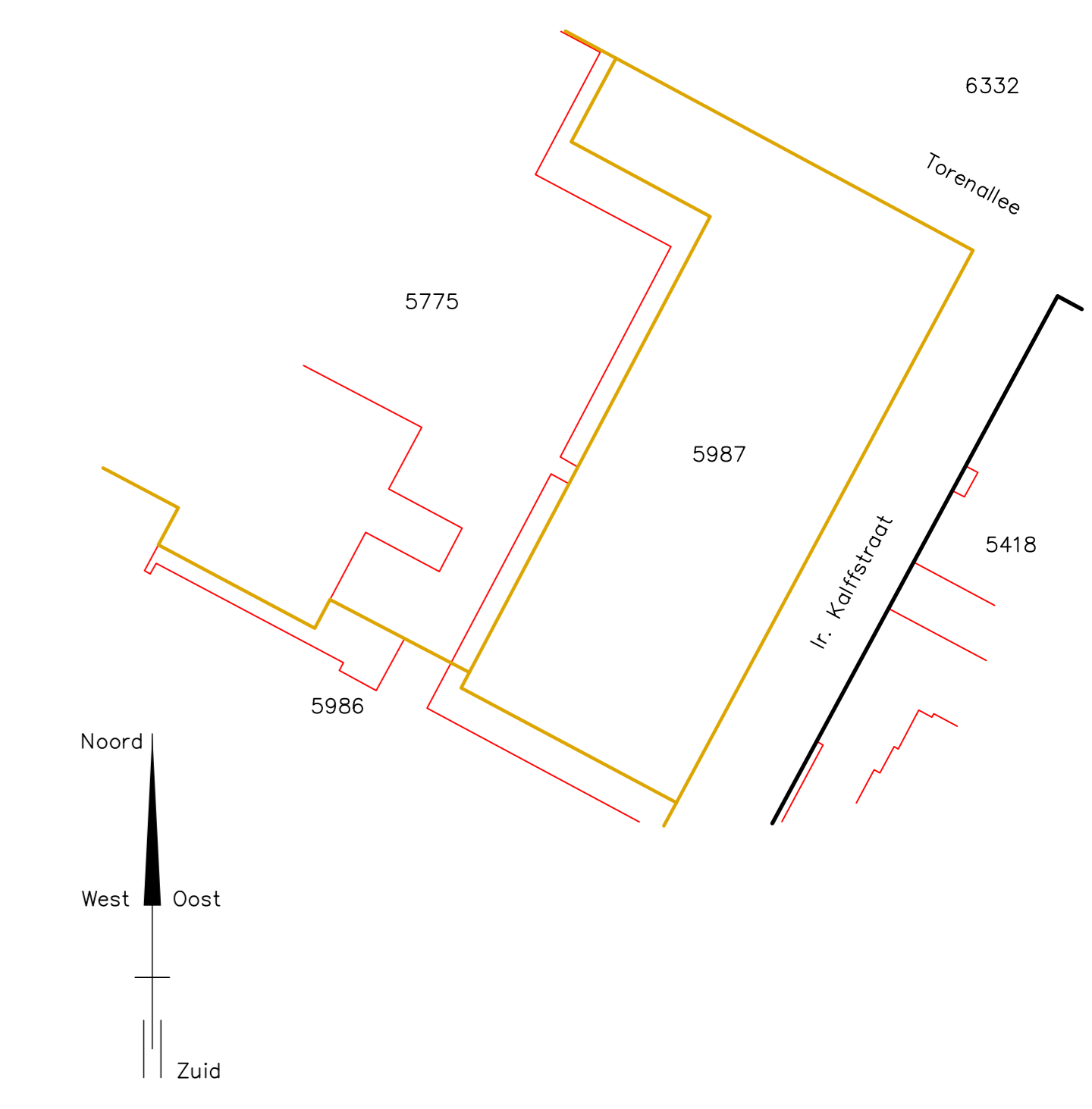
11e verdieping - Frits -
 Schaal 1:200



12e verdieping - Frits -
 Schaal 1:200



13e verdieping - Frits -
 Schaal 1:200



Kadastrale gemeente : Strijp
 Sectie : C
 Perceel : 5987

Kadastrale situatie
 Schaal 1:1000

12345 = perceelnummer
 25 = huisnummer
 — = vastgestelde kadastrale grens
 — = voorlopige kadastrale grens
 — = administratieve kadastrale grens
 — = bebouwing

Vorgenomen ondersplitsing in 95 appartementsrechten van het appartementsrecht:

Gemeente : Strijp
 Sectie : C
 Nummer(s) :-A5

Kenmerk : 30294-OS-A5
 Project: S-West te Eindhoven

Ondersplitsingstekening stallingsgarage Blad 6 van 6
 10e t/m 18e verdieping en dak

Opdrachtgever : MRP Development te Amsterdam

schonewil advies
 splaningstekeningen - advies

Projectnr. : 30294 Datum : 05-05-2019
 Schaal : 1:200 / 1:1000 Wijk. A : 08-05-2019
 Getekend : MS
 Formaat : 1189x841
 File : 30294-01.dwg